



188670 Ленинградская область, Всеволожский район,
местечко Углово, д. 9, литера А.
тел. 8-905-269-51-07

«УТВЕРЖДАЮ»
Генеральный директор
ООО «Терра»

В.В. Симонов

АКТ

**государственной историко-культурной экспертизы
земельного участка, подлежащего воздействию земляных,
строительных, мелиоративных и (или) хозяйственных работ,
предусмотренных статьей 25 Лесного кодекса Российской
Федерации работ по использованию лесов (за исключением работ,
указанных в пунктах 3, 4 и 7 части 1 статьи 25 Лесного кодекса
Российской Федерации) и иных работ, в случае если федеральный
орган охраны объектов культурного наследия и орган охраны
объектов культурного наследия субъекта Российской Федерации не
имеют данных об отсутствии на указанных землях объектов
археологического наследия, включенных в реестр, и выявленных
объектов археологического наследия в границах проектируемого
объекта «Дюкерный переход через р. Медведицу д. Верхняя Троица
Кашинский городской округ Тверской области»**

Настоящий акт государственной историко-культурной экспертизы составлен в соответствии с Положением о государственной историко-культурной экспертизе, утвержденным постановлением Правительства Российской Федерации от 15 июля 2009 года № 569.

Дата начала проведения экспертизы	1 июня 2021 года
Дата окончания проведения экспертизы	22 сентября 2021 года

Место проведения экспертизы	«Дюкерный переход через р. Медведицу д. Верхняя Троица Кашинский городской округ Тверской области», Тверская область, Кашинский городской округ, Верхнетроицкое сельское поселение, д. Верхняя троица.
Заказчик экспертизы	АО «Газпром газораспределение Тверь»

Сведения об экспертной организации:

Полное наименование организации	Общество с ограниченной ответственностью ООО «Терра»
Сокращенное наименование	ООО «Терра»
Юридический адрес	188670 Ленинградская область, Всеволожский район, Местечко Углово, дом 9, литера А.
Фактический адрес	188670 Ленинградская область, Всеволожский район, Местечко Углово, дом 9, литера А.
Реквизиты организации	ОГРН 1174704008027 ИНН 4703150494 КПП 470301001
Генеральный директор	Симонов В.В.

Сведения об экспертах, состоящих в трудовых отношениях с ООО «Терра», в соответствии с подпунктом «б» пункта «7», обладающие научными и практическими знаниями, необходимыми для проведения экспертизы и удовлетворяющие требованиям подпункта «а» пункта «7» Положения о государственной историко-культурной экспертизе (утвержденное постановлением Правительства Российской Федерации от 15 июля 2009 года № 569)

Фамилия Имя Отчество	Губин Ян Владимирович
Образование	высшее
Специальность	искусствоведение
Ученая степень, звание	кандидат искусствоведения
Стаж работы	18 лет
Место работы, должность	ООО «Терра», специалист-эксперт, ИНН 781305962318
Данные об аттестации	Аттестован в качестве государственного эксперта по проведению следующей экспертной деятельности (объектов экспертизы) (приказ Министерства культуры Российской Федерации от 25.12.2019 г. № 2032): - выявленные объекты культурного наследия в целях обоснования целесообразности включения данных

	<p>объектов в реестр;</p> <ul style="list-style-type: none"> - документы, обосновывающие включение объектов культурного наследия в реестр; - документы, обосновывающие исключение объектов культурного наследия из реестра; - документы, обосновывающие изменение категории историко-культурного значения объекта культурного наследия; - документация или разделы документации, обосновывающие меры по обеспечению сохранности объекта культурного наследия, включенного в реестр, выявленного объекта культурного наследия либо объекта, обладающего признаками объекта культурного наследия, при проведении земляных, мелиоративных, хозяйственных работ, указанных в статье 30 Федерального закона работ по использованию лесов и иных работ в границах территории объекта культурного наследия либо на земельном участке, непосредственно связанном с земельным участком в границах территории объекта культурного наследия - проектная документация на проведение работ по сохранению объектов культурного наследия.
--	---

Фамилия Имя Отчество	Тарасов Алексей Юрьевич
Образование	высшее
Специальность	историк, археолог
Ученая степень, звание	кандидат исторических наук
Стаж работы	20 лет
Место работы, должность	ООО «Терра», специалист-эксперт отдела археологии, ИНН 100112851926
Данные об аттестации	<p>Аттестован в качестве государственного эксперта по проведению следующей экспертной деятельности (объектов экспертизы) (приказ Министерства культуры Российской Федерации от 17.07.2019 г. № 997):</p> <ul style="list-style-type: none"> - выявленные объекты культурного наследия в целях обоснования целесообразности включения данных объектов в реестр; - земли, подлежащие воздействию земляных, строительных, мелиоративных, хозяйственных работ, предусмотренных <u>статьей 25</u> Лесного кодекса Российской Федерации работ по использованию лесов (за исключением работ, указанных в <u>пунктах 3,</u>

	<p><u>4 и 7 части 1 статьи 25</u> Лесного кодекса Российской Федерации) и иных работ, в случае, если указанные земли расположены в границах территорий, утвержденных в соответствии с пунктом 34.2 пункта 1 статьи 9 Федерального закона 73-ФЗ;</p> <ul style="list-style-type: none"> - документы, обосновывающие включение объектов культурного наследия в реестр; - документы, обосновывающие исключение объектов культурного наследия из реестра; - документация, за исключением научных отчетов о выполненных археологических полевых работах, содержащая результаты исследований, в соответствии с которыми определяется наличие или отсутствие объектов, обладающих признаками объекта культурного наследия, на земельных участках, подлежащих воздействию земляных, строительных, мелиоративных, хозяйственных работ, указанных в ст.30 Федерального закона 73-ФЗ работ по использованию лесов и иных работ; - документация или разделы документации, обосновывающие меры по обеспечению сохранности объекта культурного наследия, включенного в реестр, выявленного объекта культурного наследия либо объекта, обладающего признаками объекта культурного наследия, при проведении земляных, мелиоративных, хозяйственных работ, указанных в ст.30 Федерального закона 73-ФЗ работ по использованию лесов и иных работ в границах территории объекта культурного наследия либо на земельном участке, непосредственно связанном с земельным участком в границах территории объекта культурного наследия.
--	--

Фамилия Имя Отчество	Егорова Тамара Геннадьевна
Образование	высшее
Специальность	историк, археолог
Ученая степень, звание	кандидат исторических наук
Стаж работы	21 лет
Место работы, должность	ООО «Терра», специалист-эксперт отдела археологии ИНН 781409994875
Данные об аттестации	<p>Аттестован в качестве государственного эксперта по проведению следующей экспертной деятельности (объектов экспертизы) (приказ Министерства культуры Российской Федерации от 27.02.2019 г. № 219):</p> <ul style="list-style-type: none"> - выявленные объекты культурного наследия в целях

	обоснования целесообразности включения данных в реестр; - документы, обосновывающие включение объектов культурного наследия в реестр.
--	--

К написанию настоящей экспертизы привлекался государственный эксперт Тарасов Алексей Юрьевич.

Отношение к заказчику

ООО «Терра»

- не участвует в разработке проектной документации на строительство, расширение, реконструкцию, техническое перевооружение, консервацию и ликвидацию, и иное хозяйственное освоение объекта либо объектов, в отношении которых проводится экспертиза;
- не участвует в проектировании или конструировании, изготовлении, поставке, монтаже, ремонте, покупке, владении, эксплуатации или обслуживании технических устройств, применяемых на объекте либо иных объектах, в отношении которых проводится экспертиза;
- не участвует в проектировании или конструировании, строительстве, ремонте, покупке, владении, эксплуатации, обслуживании зданий и сооружений на объекте либо иных объектах, в отношении которых проводится экспертиза;
- не имеет с заказчиком отношений общего владения;
- не подлежит непосредственной отчетности тому же вышестоящему управляющему органу, что и заказчик экспертизы;
- не выполняет функции официального представителя заказчика.

Государственный эксперт Тарасов Алексей Юрьевич

- не имеет родственных связей с заказчиком (его должностными лицами, работниками);
- не состоит в трудовых отношениях с заказчиком;
- не имеет долговых и других имущественных обязательств перед заказчиком, а также заказчик не имеет долговых или иных имущественных обязательств перед экспертом;
- не владеет ценными бумагами, акциями (долями участия, паями в уставных капиталах) заказчика;
- не заинтересован в результатах исследований и решений, вытекающих из настоящего экспертного заключения, с целью получения выгоды в виде денег, ценностей, иного имущества, услуг имущественного характера или имущественных прав для себя или для третьих лиц.

В соответствии с законодательством Российской Федерации эксперт несет ответственность за достоверность сведений, изложенных в заключении (в соответствии

с подпунктом «д» пункта «19» Положением о государственной историко-культурной экспертизе, утвержденным постановлением Правительства Российской Федерации от 15 июля 2009 года № 569.

Государственный эксперт

_____ Тарасов А.Ю.

Основание проведения историко-культурной экспертизы

- Федеральный закон №73 ФЗ «Об объектах культурного наследия (памятниках истории и культуры) народов Российской Федерации» от 25.06.2002 г.
- Положение о государственной историко-культурной экспертизе (утвержденное постановлением Правительства Российской Федерации от 15 июля 2009 года № 569).
- Положение «О порядке проведения археологических полевых работ и составления научной отчётной документации», утверждено постановлением Бюро Отделения историко-филологических наук Российской Академии наук от «20» июня 2018 г. № 32.
- Положение «Об утверждении Правил выдачи, приостановления и прекращения действия разрешений (открытых листов) на проведение работ по выявлению и изучению объектов археологического наследия». Утверждено постановлением Правительства Российской Федерации от 20 февраля 2014 г. № 127.
- Письмо Главного управления по государственной охране объектов культурного наследия Тверской области №1594/03 от 20.09.2021 г.
- Договор подряда № ТОГ-Каш-Р-00214 от 16 марта 2021г.
- Открытый лист №0758-2021 выданный Бахтыреву Алексею Юрьевичу Министерством культуры Российской Федерации 1 июня 2021 г.

Цели и объект экспертизы

Цель экспертизы – определение наличия или отсутствия объектов археологического наследия либо объектов, обладающих признаками объекта археологического наследия, на земельных участках, землях лесного фонда или в границах водных объектов или их частей, подлежащих воздействию земляных, строительных, мелиоративных, хозяйственных работ, указанных в статье 30 настоящего Федерального закона работ по использованию лесов и иных работ, в случае, если указанные земельные участки, земли лесного фонда, водные объекты, их части расположены в границах территорий, утвержденных в соответствии с пунктом 34.2 пункта 1 статьи 9 настоящего Федерального закона.

Объект экспертизы - земли, подлежащие воздействию земляных, строительных, мелиоративных, хозяйственных работ, предусмотренных статьей 25 Лесного кодекса Российской Федерации работ по использованию лесов (за исключением работ, указанных в пунктах 3, 4 и 7 части 1 статьи 25 Лесного кодекса Российской Федерации) и иных работ, в случае, если указанные земли расположены в границах территорий, утвержденных в соответствии с пунктом 34.2 пункта 1 статьи 9 настоящего

Федерального закона в ходе хозяйственного освоения земельного участка в границах проектируемого объекта «Дюкерный переход через р. Медведицу д. Верхняя Троица Кашинский городской округ Тверской области».

Перечень документов, предоставленных заказчиком

- Копия письма Главного управления по государственной охране объектов культурного наследия Тверской области №1594/03 от 20.09.2021 г. (Приложение 3)
- Проект «Межпоселковый газопровод от Заречного района г. Калязин до д. Панкратово Калязинского района Тверской области» (Приложение 4)
- Выписки из государственного кадастра недвижимости о земельных участках, расположенных на участке проектируемого строительства «Дюкерный переход через р. Медведицу д. Верхняя Троица Кашинский городской округ Тверской области» (Приложение 7)

Перечень документов и материалов, полученных при проведении экспертизы, а также использованной для нее специальной и справочной литературы

- Федеральный закон №73 ФЗ «Об объектах культурного наследия (памятниках истории и культуры) народов Российской Федерации» от 25.06.2002 г.
- Положение о государственной историко-культурной экспертизе (утвержденное постановлением Правительства Российской Федерации от 15 июля 2009 года № 569).
- Положение «О порядке проведения археологических полевых работ и составления научной отчетной документации», утверждено постановлением Бюро Отделения историко-филологических наук Российской Академии наук от «20» июня 2018 г. № 32.
- Положение «Об утверждении Правил выдачи, приостановления и прекращения действия разрешений (открытых листов) на проведение работ по выявлению и изучению объектов археологического наследия». Утверждено постановлением Правительства Российской Федерации от 20 февраля 2014 г. № 127.
- «Методика определения и установления границ территорий объектов археологического наследия», рекомендованная к использованию Министерством культуры РФ (<http://mkrf.ru/dokumentation/585/detail.php?ID=215944>).
- Положение о едином государственном реестре объектов культурного наследия (памятников истории и культуры) народов Российской Федерации, утвержденного приказом Росохранкультуры от 27 февраля 2009 г. №37.
- Археологическая карта России. Тверская область. Ч. 3. Под ред. А. В. Кашкина. М.: ИА РАН. 2010.
- Физико-географическое районирование СССР. Характеристика региональных единиц. Под ред. Проф. К.А. Гвоздецкого. М. 1968.
- Это место [Электронный ресурс]
- Retromap [Электронный ресурс]

Сведения об обстоятельствах, повлиявших на процесс проведения и результаты экспертизы

Обстоятельства, повлиявшие на процесс проведения и результаты экспертизы отсутствуют.

В процессе проведения государственной историко-культурной экспертизы

- выполнен анализ действующего законодательства в сфере охраны культурного наследия;
- выполнен сравнительный анализ документов и материалов, полученных для проведения экспертизы по объекту с формулировкой выводов;
- выполнен анализ соответствия представленной Заказчиком технической документации и документов собранных, в ходе проведения работ;
- выполнены полевые археологические исследования – археологическая разведка. В ходе разведки работы проводились в два этапа. На первом этапе был проведен сбор и анализ письменных источников и архивных материалов (отработаны материалы из архивов ИА РАН и Главного управления по охране объектов культурного наследия Тверской области). На втором этапе проводились полевые археологические исследования согласно принятой методике археологических разведок;
- оформлены результаты государственной историко-культурной экспертизы в виде Акта.

Факты и сведения, выявленные и установленные в результате проведенных исследований.

Общие сведения

Работы проводились на земельном участке проектируемого объекта «Дюкерный переход через р. Медведицу д. Верхняя Троица Кашинский городской округ Тверской области».

Общая площадь земельного участка составила 0.7 Га (7000 кв. м).

Главное управление по государственной охране объектов культурного наследия Тверской области, в письме №1594/03 от 20.09.2021 г. сообщило об отсутствии данных об объектах археологического наследия на рассматриваемом земельном участке, а также выявленных объектов культурного наследия и необходимости проведения историко-культурной экспертизы путем археологической разведки. (Приложение 3).

Земельный участок проектируемого объекта «Дюкерный переход через р. Медведицу д. Верхняя Троица Кашинский городской округ Тверской области» по классификации специалистов Тверского государственного университета расположен в северной части Верхневолжской низины в западной части Кашинского физико-географического района. В ландшафтном отношении участок трассы в южной части лежит в границах Дрезнинско-Медведицкого ландшафта, сформированного течением реки Медведица (левый приток р. Волга, Каспийский сток). Рельеф этой части обследованного отвода имеет аллювиально-зандровый характер: полого волнистые и плоские аллювиальные долины

протянулись по обоим берегам реки и осложнены собственно террасированным руслом реки и существенно врезанными в рельеф при впадении в неё притоками.

Обследованный земельный отвод площадью 0,7 Га расположен на участке первой надпойменной террасы и низкой поймы правого и высокой поймы левого берегов р. Медведица, левого притока р. Волга (Каспийский сток). Участок расположенный в правобережье р. Медведица дополнительно осложнен руслом безымянного ручья, правого притока р. Медведица, расположенном в 7-10 м северо-западнее обследуемого участка. Перепад высот в границах отвода составляет 121.89-115.64 БС на правом берегу и 119.64-115.83БС на левом берегу. Оба участка (правого и левого берегов) имеют естественный уклон к воде. Естественный рельеф в значительной мере изменен при прокладке газопровода в последней четверти XX столетия.

Освоенность человеком данного земельного отвода следует охарактеризовать как значительную.

Проведенный анализ доступных письменных источников и картографических материалов XVIII-XIX веков, позволил установить, что испрашиваемый земельный участок «Дюкерный переход через р. Медведицу д. Верхняя Троица Кашинский городской округ Тверской области» локализуется в Кашинском уезде Тверской губернии, вблизи от места расположения ряда исторических поселений. (Приложение 8)

Объекты археологического наследия, поставленные на государственный учет и локализующиеся как в ближайшей округе, так и непосредственно в границах испрашиваемого земельного отвода:

1. Селище Верхняя Троица, XI-XIII, XIV-XVII вв. Расположено в границах обследуемого земельного отвода. Находится в восточной части современной застройки села Верхняя Троица. Расположен на площадке мыса первой надпойменной террасы реки Медведица, образованного впадением правого притока - безымянного ручья (его правым берегом) («Верх. Троица. Селище» № по АКР 460)
2. Курганный могильник Тетьково. Расстояние от обследованного участка – 0,77 км к юго-востоку. Находится в 0,45 км к западу от д. Тетьково. Расположен первой надпойме правого берега р. Медведица («Тетьково. Курганный могильник» № по АКР 492)
3. Селище Поповка 1, XIV-XVII вв. Расстояние от обследованного участка – 2,95 км к юго-востоку. Находится в 1,3 км к югу юго-западу от д. Поповка и в 0,15 м от деревенского кладбища. Расположен на мысу первой надпоймы левого берега р. Медведица при овраге («Поповка Селище» № по АКР 480)
4. Селище Поповка 2, XIV-XVII вв. Расстояние от обследованного участка - 3,08 км к юго-востоку. Находится в 1,7 км к югу юго-западу от д. Поповка. Расположено на краю мыса первой надпоймы левого берега р. Медведица при овраге («Поповка Селище» № по АКР 481)
5. Комплекс археологических памятников у д. Посады. Расстояние от обследованного участка - 3,08 км к юго-востоку. Находится между д. Посады и больницей им. М.И. Калинина. Расположен на первой надпойме правого берега р. Медведица (№№ по АКР 482-487) состоящий из:
 - Поселение Посады, р.ж.в, эпоха бронзы;
 - Селище Посады, р.ж.в.;

- Селище Посады 2, XI-XIII, XIV-XVII вв.;
- Городище Посады (Медведь) XI-XIII, XIV-XVII вв.;
- Курганный могильник Посады XI-XIII вв.;
- Грунтовый могильник Посады, XI-XIII, XIV-XVII вв.

6. Городище Воронцово, р.ж.в. Расстояние от обследованного участка – 5,62 км к северо-востоку. Находится в 2 км к северо-востоку от д. Воронцово. Расположено на мысу первой надпоймы правого берега р. Медведица, образованном впадением её правого притока р. Рудомошь на правом берегу последней («Воронцово городище» № по АКТ 464)

7. Селище Воронцово, XI-XIII, XIV-XVII вв. Расстояние от обследованного участка – 6,17 км к северо-востоку. Находится в 2,1 км к северо-востоку от д. Воронцово. Расположено на мысу правого берега р. Медведица, образованном впадением оврага на левом берегу последнего («Воронцово городище» № по АКТ 465)

Современное состояние земельного участка

Испрашиваемый земельный участок под «Дюкерный переход через р. Медведицу д. Верхняя Троица Кашинский городской округ Тверской области» площадью в 0,7 Га расположен на обоих берегах р. Медведица: на правом, в границах его первой надпойменной террасы и поймы, на мысу, образованном впадением в реку безымянного ручья, и участке высокой поймы левого ручья.

Освоенность человеком обследуемого участка следует охарактеризовать как значительную. (Приложение 8).

Результаты проведенного археологического обследования земельного участка

В результате рассмотрения представленной документации и научно-исследовательских материалов установлено следующее:

Согласно письма Главного управления по государственной охране объектов культурного наследия Тверской области №1594/03 от 20.09.2021 г. до начала проектирования и проведения каких-либо работ на данном земельном участке необходимо проведение историко-культурной экспертизы путем археологической разведки. (Приложение 3)

Полевые исследования велись в соответствии с общепринятой методикой археологических разведок, рекомендованной действующим Положением о порядке проведения археологических полевых работ и составления научной отчетной документации, утвержденным постановлением Бюро Отделения историко-филологических наук РАН от «20» июня 2018 г. № 32, держателем открытого листа Бахтыревым Алексеем Юрьевичем

В ходе полевых исследований применялся стандартный набор методов, используемых при археологических разведках: предварительные архивно-библиографические изыскания, визуальный осмотр местности, осмотр обнажений, поиск подъемного материала и шурфовка. Количество шурфов определялось с таким расчетом, чтобы обеспечить проверку всех участков, перспективных для обнаружения

объектов археологического наследия, попадающих в пределы землеотвода, а также с учетом существующих методических рекомендаций о заложении 1 шурфа на 1 га обследуемой площади. Глубина всех заложенных шурфов включала всю толщу почвенного горизонта и глубину контрольного прокопа верхней части археологически стерильного слоя, подстилающего почвенный горизонт (материка). Ход разведочных полевых археологических работ фиксировался в полевом дневнике, а также на фотокамеру. Для шурфов осуществлено определение их географических координат с помощью приборов глобального позиционирования в системе WGS-84. После окончания разведочных работ все шурфы были рекультивированы.

Археологическое обследование земельного участка было проведено в виде археологической разведки, в соответствии с предоставленным заказчиком проектом «Дюкерный переход через р. Медведицу д. Верхняя Троица Кашинский городской округ Тверской области». Вся обследованная территория фиксировалась (фото, описание, привязка к карте, координаты в системе WGS-84).

Для выявления культурных напластований в границах испрашиваемого земельного участка «Дюкерный переход через р. Медведицу д. Верхняя Троица Кашинский городской округ Тверской области» было заложено 8 разведочных шурфов 1х1 м и сделано 3 зачистки обнажений грунта. Разборка шурфов велась послойно (в соответствии с содержанием напластований), с графической и фото фиксацией. В качестве масштаба использовалась 3-х метровая рейка с делением 10 см. Фото фиксация производилась на цифровой фотоаппарат Nikon D7000. Координатная привязка (северо-восточных углов шурфов) произведена в системе WGS-84. (Приложение 8)

Зачистка №1 (координаты в системе WGS- 57°15'14.87"C; 37° 8'43.88"B) заложена в створе обследуемого участка газопровода, в 3,9 м от уреза воды в реке, в 40 м северо-восточнее Шурфа № 1. Зачищен 1 м осыпи склона первой надпойменной террасы правого берега р. Медведица, образованной проходящей по склону тропинкой. Зачистка поставлена для определения распространения культурных напластований селища Верхняя Троица в пойму правого берега р. Медведица у северо-восточной границы памятника. Выявлена следующая стратиграфия:

1. 0,02-0,03 м – дерн;
2. 0,15-0,26 м – коричневая супесь (пашня и частично делювий);
3. Ниже – желтый ожелезненный песок с включениями гальки.

Обнажение зачищено на 0,52 м от дневной поверхности. Находок в ходе работ не выявлено культурный слой отсутствует. По окончанию работ зачистка была рекультивирована.

Зачистка №2 (координаты в системе WGS- 57°15'14.04"C; 37°8'44.46"B) заложена в 16,2 м юго-восточнее створа обследуемого участка газопровода, в 10,2 м от уреза воды в реке, в 38 м восточнее Шурфа № 1. Зачищен 1 м округлой ямы на площадке первой надпойменной террасы правого берега р. Медведица (Илл.). Зачистка поставлена для определения распространения культурных напластований селища Верхняя Троица восточнее обследуемого участка на площадке первой надпоймы реки. Выявлена следующая стратиграфия:

1. 0,03-0,04 м – дерн;

2. 0,11-0,22 м – коричневая супесь с включением угля (пашня, переотложенный культурный слой и частично делювий); под слоем коричневой супеси в центральной части разреза зафиксирована линза темно-серой супеси с включением углей и жженных камней (профиль ямы №1) размерами 0,17 х 0,26 м, со скругленным дном;

3. Ниже – желтый ожелезненный песок с включениями гальки.

Обнажение зачищено на 0,37 м от дневной поверхности. Из слоя коричневой супеси и заполнения ямы происходили следующие находки: 3 фрагмента стенок керамических сосудов. По окончании работ зачистка была рекультивирована.

Зачистка №3 (координаты в системе WGS- 57°15'13.46"C; 37° 8'44.93"B) заложена в 35,4 м юго-восточнее створа обследуемого участка газопровода, в 10,2 м от уреза воды в реке, в 57 м юго-восточнее Шурфа № 1. Зачищен 1 м колеи грунтовой дороги на площадке первой надпойменной террасы правого берега р. Медведица (Илл.). Зачистка поставлена для определения распространения культурных напластований селища Верхняя Троица юго-восточнее обследуемого участка на площадке первой надпоймы реки. Выявлена следующая стратиграфия:

1. 0,03-0,04 м – дерн;

2. 0,29-0,32 м – серо-коричневая супесь с включением жженных камней и углей (переотложенный распашкой и оползанием культурный слой памятника);

3. Ниже – темно-серая углистая супесь (не переотложенный слой средневекового селища).

Обнажение зачищено на 0,35 м от дневной поверхности. Выявлены следующие находки: 1 фрагмент стенки керамического сосуда. По окончании работ зачистка была рекультивирована.

Шурф №1 (координаты его северо-восточного угла шурфа в системе WGS-84: 57°15'14.20"C; 37° 8'41.81"B). Заложен в границах обследуемого участка газопровода в 8 м к северо-западу от шурфа №2, на восточной окраине с. Верхняя Троица в 87 м севернее северного угла дома культуры, на ровной, поросшей луговой растительность, площадке мыса первой надпойменной террасы реки Медведица, образованным впадением правого притока - безымянного ручья (его правым берегом), в своре действующего дюкерного перехода через реку, севернее его осевой линии. Шурф для определения степени сохранности и датировки культурных напластований археологического памятника «Селище Верхняя Троица» (XI-XIII, XIV-XVII вв.) в его северной части.

Шурф был выбран тремя условными пластами. (Пласты №№1-3), разделенными на три слоя (№1 – слой дерна; №2 – слой серо-коричневой супеси с включением угля и жженных камней, №3 мешанная темно-серая углистая супесь с включениями красной глины, угля, гальки и жжёных камней). Помимо пластовых фиксаций была осуществлена зачистка после снятия дерна. Под дерном на уровне 0,03-0,05 от условного ноля зафиксирована серо-коричневая супесь с включениями угля и жженных камней (Слой № 2) и небольшая (12х8 см) мешаной красной глины.

Фиксация по основанию Пласта №1 выполнена на после снятия 10 см Слоя № 2 - коричневой супеси с включением угля и жженных камней на уровне от 0,14 -0,18 м условного ноля.

Фиксация по основанию Пласта №2 выполнена по основанию Слоя 2 и выходу Слоя №3 - темно-серой углистой супеси с включениями красной глины, угля, гальки и жжёных камней на уровне 0,22-0,24 м от условного ноля.

Фиксация по основанию Пласта №3 выполнена по основанию Слоя №3. На уровне 0,78-0,82 м от условного ноля была зафиксирована часть человеческого захоронения: часть скелета до тазобедренных костей: нижняя часть черепной коробки без лицевой стороны и часть костей правой руки, лежащих в могильной яме (Яма №1) в слое древесного тлена и мешаной серой супеси (гробовины?). Яма впущена в материковую красную глину, зафиксированную на небольших участках в северо-восточном и юго-западном углах шурфа. Ширина могильной ямы составляет около 0,7 м. Захоронение ориентировано по линии запад восток (с отклонением ок. 45° к северу) и уходит за пределы шурфа.

По четырем стенкам шурфа выявлена следующая стратиграфия:

1. 0,03-0,04 м – дерн;
2. 0,19-0,24 м – серо-коричневая супесь с включением угля и жженных камней (распашка, делювий).
3. 0,49-0,68 м – мешанная темно-серая углистая супесь с включениями красной глины, угля, гальки и жжёных камней (слой засыпки траншеи газопровода - переотложенный культурный слой селища со значительными включениями материкового грунта).
4. Ниже, в северо-восточном и юго-западном углах зафиксирована материковая красная глина, прорезанная ямой №1.

Описание слоев.

В ходе выборки заполнения шурфа (Пластов №1-3) были изучены Слой №1(слой дерна), Слой №2 (слой серо-коричневой супеси с включением угля и жженных камней), Слой №3 (слой темно-серой углистой супеси с включениями красной глины, угля, гальки и жжёных камней)

Слой №1 сложен дерном мощностью до 0,07 м. Находки в дерне отсутствовали.

Слой №2, выбранный Пластами №№ 1 и 2, сложен темно-серой углистой супесью с включениями красной глины, угля, гальки и жжёных камней, мощностью до 0,68 м. Из слоя происходят следующие находки: 3 фрагмента венчиков керамических сосудов, 12 фрагментов стенок керамических сосудов. Напластование является переотложенным (распаханным) культурным слоем селища, привнесенным сюда с других его участков для ведения сельского хозяйства, или оползшее в результате естественных делювиальных процессов после рекультивации траншеи газопровода.

Слой №3, выбранный Пластом №3, сложен серо-коричневой супесью с включением угля и жженных камней, мощностью до 0,24 м. Из слоя происходят следующие находки: 1 фрагмент венчика керамического сосуда, 9 фрагментов стенок керамических сосудов. Напластование является слоем засыпки газопровода сформированным из напластований селища Верхняя Троица и материковой моренной красной глины с галькой. В нижней части напластования и на контакте с заполнением ямы №1 в заполнении слоя в переотложенном состоянии фиксируются дробленые человеческие кости (части черепа, ребра, берцовые кости). Антропологический материал вероятно идет из верхней части захоронения ямы №1 поврежденной при

рытье траншеи газопровода либо из соседних захоронений, разрушенных его строительством.

Шурф был выбран до уровня 0,89 м от дневной поверхности. После фиксации непереотложенной части захоронения (ямы №1) уходящего за приделы шурфа, в соответствии с нормами п. 3.8 Положения, шурф был законсервирован.

Шурф №2 (координаты его северо-восточного угла шурфа в системе WGS-84: 57°15'14.09"C; 37° 8'42.23"B). Заложен в границах обследуемого участка газопровода в 8 м к юго-востоку от шурфа №1, на восточной окраине с. Верхняя Троица в 85 м северо-северо-восточнее северного угла дома культуры, у забора частного домовладения, на ровной, поросшей луговой растительностью, площадке мыса первой надпойменной террасы реки Медведица, образованного впадением правого притока - безымянного ручья (его правым берегом), за створом действующего дюкерного перехода через реку, севернее его осевой линии. Шурф для определения полной стратиграфии и датировки культурных напластований археологического памятника «Селище Верхняя Троица» (XI-XIII, XIV-XVII вв.) сделан в его северной части.

Шурф был выбран четырьмя условными пластами (Пласты №№1-4), разделенными на три слоя (№1 – слой дерна; №2 – слой серой супеси с включением угля и жженных камней, №3 темно-серая углистая супесь). Помимо пластовых фиксаций была осуществлена зачистка после снятия дерна. Под дерном на уровне 0,09-0,11 м от условного ноля зафиксирована серая супесь с включениями угля и жженных камней (Слой №2).

Фиксация по основанию Пласта №1 выполнена на после снятия 10-15 см слоя № 2 коричневой супеси с включением угля и жженных камней на уровне от 0,25 -0,28 м от условного ноля.

Фиксация по основанию Пласта №2 выполнена на после снятия следующих 10-15 см слоя № 2 коричневой супеси с включением угля и жженных камней на уровне 0,35 -0,38 м от условного ноля.

Фиксация по основанию Пласта №3 выполнена по основанию Слоя №2 - коричневой супеси с включением угля и жженных камней на уровне от 0,42 -0,44 м условного ноля по выходу Слоя №3 - темно-серой углистой супеси. В северной части в заполнении прослежены включения белесого материкового песка, интерпретированные нами как выбросы из нижележащих материковых ям.

Фиксация по основанию Пласта №4 выполнена на уровне пятен ям на фоне материкового белесого песка на уровне от 0,43 -0,48 м от условного ноля. В северо-западный угол шурфа уходит Яма №1 размерами в пределах шурфа 0,49х0,24 м заполненная темно-серой углистой супеси. В восточную стенку шурфа уходит Яма №2 шириной в пределах шурфа до 0,55 м с аналогичным заполнением. Обе ямы впущены из Слоя №3.

По четырем стенкам шурфа выявлена следующая стратиграфия:

1. 0,02-0,04 м – дерн;
2. 0,33-0,35 м – серая супесь с включением угля и жженных камней (слой селища, переотложенный распашкой).
3. 0,02-0,05 м – темно-серая углистая супесь (не переотложенный культурный слой селища Верхняя Троица). В северной стенке шурфа в заполнении Слоя №3 и

нижней части Слоя № 2 фиксируется линза примеси белесого песка, интерпретированная нами как выброс материкового грунта из Ямы № 2.

4. Ниже – белесый материковый песок. Из Слоя №3 в материк впущены Яма №1 в северо-западном углу шурфа и Яма №2 в восточной стенке.

Описание слоев.

В ходе выборки заполнения шурфа (Пластов №1-4) были изучены Слой №1(слой дерна), Слой №2 (слой серо-коричневой супеси с включением угля и жженных камней), Слой №3 (слой темно-серой углистой супеси)

Слой №1 сложен дерном мощностью до 0,04 м. Находки в дерне отсутствовали.

Слой №2, выбранный Пластами №№ 1 - 3, сложен темно-серой углистой супесью мощностью до 0,35 м. Из слоя происходят следующие находки: 1 фрагмент венчика керамического сосуда, 5 фрагментов стенок керамических сосудов, 1 фрагмент донца керамического сосуда. Напластование является переотложенным (распаханным) культурным слоем селища Верхняя Троица.

Слой №3, выбранный Пластом №4, сложен темно-серой углистой супесью мощностью до 0,05 м. Из слоя происходят следующие находки: 1 фрагмент венчика керамического сосуда, 8 фрагментов стенок керамических сосудов. Напластование является не переотложенным позднейшей хозяйственно деятельностью слоем селища Верхняя Троица.

Шурф был выбран до уровня 0,51 м от дневной поверхности. После фиксации по уровню Пятна ям на материке №№ 1,2 уходящих за пределы шурфа, в соответствии с нормами п. 3.8 Положения, шурф был законсервирован.

Шурф №3 (координаты угла шурфа в системе координат WGS-84: 57°15'16.40"С, 37°8'39.63"В) заложен для определения северной границы объекта археологического наследия «Селище Верхняя Троица» (XI-XIII, XIV-XVII вв.) и выявления соотношения его напластований культурного слоя села Верхняя Троица известного по источникам XVIII-XIX вв., на ровной площадке оконечности мыса первой надпойменной террасы реки Медведица, образованным впадением правого притока - безымянного ручья (его левым берегом), в 77 м к северу северо-западу от шурфа № 1 через ручей, в 60 м восточнее дома №8 (Дом музей М.И. Калинина) в 36 м от уреза воды в р. Медведица, на лугу.

Шурф был шестью условными пластами (Пласты №№1-6) мощностью по 20 см, разделенными на два слоя (№1 – слой дерна; №2 – слой коричневой супеси). Помимо пластовых фиксаций была осуществлена зачистка после снятия дерна (Илл.). Под дерном на уровне 0,05-0,08 м от условного ноля зафиксирована коричневая супесь (Слой №2).

Зачистки основанию пластов №№ 1-3 фиксируют срез Слоя №2 – коричневой супеси. В зачистках по основанию Пластов №№ 4 и 5, а также в составе Пласта №6 фиксируется включения желтого материкового песка, доля которых увеличивается. В пластах №№ 1 и 2 выявлены несколько затертых пашней фрагментов керамики, привезенные на поле вместе с удобрениями либо оползшие с огородов деревни.

По северной стенке шурфа установлена следующая стратиграфия:

1. 0,03-0,05 м – дерн;
2. 0,63-0,74 м – коричневая супесь (пашня и делювиальные оползания);

3. Ниже – желтый песок.

Шурф был выбран в один условный пласт на 1,08 м от дневной поверхности. Находок в шурфе не выявлено культурный слой отсутствует. По окончании работ – рекультивирован.

Шурф №4 (западная граница памятника) (координаты угла шурфа в системе координат WGS-84: 57°15'15.38"С, 37° 8'38.34"В) заложен для определения северо-западной границы объекта археологического наследия «Селище Верхняя Троица» (XI-XIII, XIV-XVII вв.) и выявления соотношения его напластований культурного слоя села Верхняя Троица известного по источникам XVIII-XIX вв., на ровной площадке южного края мыса первой надпойменной террасы реки Медведица, образованным впадением правого притока - безымянного ручья (его левым берегом), в 68 м к северо-западу от шурфа № 1 через ручей, на восточной окраине с. Верхняя Троица в 38 м юго-восточнее дома №8 (Дом музей М.И. Калинина) в 70 м от уреза воды в р. Медведица, на лугу.

Шурф был пятью условными пластами (Пласты №№1-5) мощностью по 20 см, разделенными на два слоя (№1 – слой дерна; №2 – слой коричневой супеси). Помимо пластовых фиксаций была осуществлена зачистка после снятия дерна. Под дерном на уровне 0,06-0,10 м от условного ноля зафиксирована коричневая супесь (Слой №2).

Зачистки основанию пластов №№ 1 и 2 фиксируют срез Слоя №2 – коричневой супеси. В зачистках по основанию Пластов №№ 3 и 4 фиксируется включения желтого материкового песка, доля которых увеличивается. В пласте № 1 выявлены несколько затертых пашней фрагментов керамики, привезенные на поле вместе с удобрениями либо оползшие с огородов села.

По северной стенке шурфа установлена следующая стратиграфия:

1. 0,02-0,04 м – дерн;
2. 0,42-0,50 м – коричневая супесь (пашня и делювиальные оползания);
3. 0,18-0,27 м – желтый песок с включениями коричневой супеси (оползший по склону ручья материковый песок с включениями вышележащего слоя распашки);
4. Ниже – желтый песок с прослойками ожелезнений.

Шурф был выбран в один условный пласт на 1,08 м от дневной поверхности. Находок в шурфе не выявлено культурный слой отсутствует. По окончании работ – рекультивирован.

Шурф №5 (координаты угла шурфа в системе координат WGS-84: 57°15'13.06"С, 37°8'39.24"В) заложен для определения западной границы объекта археологического наследия «Селище Верхняя Троица» (XI-XIII, XIV-XVII вв.), в 55 м к юго-западу от шурфа № 1, на восточной окраине с. Верхняя Троица в 66 м северо-западнее северного угла дома культуры в 105 м юго-восточнее дома №8 (Дом музей М.И. Калинина) на склоне правого коренного берега р. Медведица и правом берегу безымянного ручья её правого притока в 98 м от уреза воды, на лугу. По его южной стенке установлена следующая стратиграфия:

1. 0,03 - 0,04 м – дерн;
2. 0,24-0,31 м – коричневая супесь с включениями красной глины (выброс из траншеи забора частного землевладения);
3. 0,17-0,22 м – коричневая супесь (пашня);
4. Ниже – красная глина.

Шурф был выбран в один условный пласт на 0,89 м от дневной поверхности. Находок в шурфе не выявлено культурный слой отсутствует. По окончании работ – рекультивирован.

Шурф №6 (координаты угла шурфа в системе координат WGS-84: 57°15'11.52"С, 37°8'43.53"В) заложен для определения южной границы объекта археологического наследия «Селище Верхняя Троица» (XI-XIII, XIV-XVII вв.), в 88 м к югу от шурфа № 1, на восточной окраине с. Верхняя Троица в 35 м восточнее северного угла дома культуры, на первой надпойменной террасе правого берега р. Медведица в 67 м от уреза воды, на лугу. По его восточной стенке установлена следующая стратиграфия:

1. 0,02 – 0,03 м – дерн;
2. 0,05-0,01 м – коричневая супесь (огородный слой);
3. 0,32-0,36 м – мешаная красная глина с включением гальки и валунов (выброс из котлована дома культуры села Верхняя Троица);
4. 0,08-0,11 м – коричневая супесь (погребенная пашня);
5. Ниже – красная глина с включениями белесого суглинка.

Шурф был выбран в один условный пласт на 0,71 м от дневной поверхности. Находок в шурфе не выявлено культурный слой отсутствует. По окончании работ – рекультивирован.

Шурф №7 (координаты угла шурфа в системе координат WGS-84: 57°15'11.98"С, 37°8'46.43"В) заложен для определения юго-восточной границы объекта археологического наследия «Селище Верхняя Троица» (XI-XIII, XIV-XVII вв.), в 103 м к юго-востоку от шурфа № 1, на восточной окраине с. Верхняя Троица в 86 м восточнее северного угла дома культуры, на краю первой надпойменной террасы правого берега р. Медведица в 8 м от уреза воды, на лугу. По его южной стенке установлена следующая стратиграфия:

1. 0,02-0,03 м – дерн;
2. 0,22-0,25 м – коричневая супесь (распашка, делювий);
3. 0,15-0,17 м – плотная мешаная коричневая супесь с включением извести и строительного мусора (слой грунтовой дороги вдоль берега реки)
4. Ниже – красная глина.

Шурф был выбран в один условный пласт на 0,51 м от дневной поверхности. Находок в шурфе не выявлено культурный слой отсутствует. По окончании работ – рекультивирован.

Шурф №8 (координаты угла шурфа в системе координат WGS-84: 57°15'18.19"С, 37°8'48.91"В) заложен в границах обследуемого участка газопровода для определения наличия или отсутствия археологического памятника в пойме левого берега р. Медведица в 43 м от уреза воды на лугу. По его южной стенке установлена следующая стратиграфия:

1. 0,04-0,05 – дерн;
2. 0,24-0,26 м – коричневая супесь (пашня);
3. 1,18-1,26 м – прослойки коричневой, светло-коричневой супеси и мешаного желтого песка (аллювиальные отложения);
3. Ниже – желтый песок.

Шурф был выбран в один условный пласт на 1,65 м от дневной поверхности. Находок в шурфе не выявлено культурный слой отсутствует. По окончании работ – рекультивирован.

В результате проведенной археологической разведки было заложено достаточное количество шурфов для определения наличия или отсутствия объектов археологического наследия на испрашиваемом земельном участке проектируемого объекта «Дюкерный переход через р. Медведицу д. Верхняя Троица Кашинский городской округ Тверской области».

(Приложение 8)

Обоснование вывода экспертизы.

1. Сведения о наличии на территории земельного участка проектируемого объекта «Дюкерный переход через р. Медведицу д. Верхняя Троица Кашинский городской округ Тверской области» объектов историко-культурного наследия, включенных в Государственный реестр, отсутствуют.

2. Полевые археологические работы в форме археологической разведки, проведенные в соответствии со статьей 45-1 Федерального закона от 25.06.2002 №73-ФЗ «Об объектах культурного наследия (памятниках истории и культуры) народов Российской Федерации» на территории объекта экспертизы: земельного участка проектируемого объекта «Дюкерный переход через р. Медведицу д. Верхняя Троица Кашинский городской округ Тверской области», выявили объект археологического наследия «Селище Верхняя Троица» (XI-XIII, XIV-XVII вв.).

Вывод экспертизы.

В результате проведения государственной историко-культурной экспертизы экспертом сделан вывод о не возможности **(отрицательное заключение)** проведения земляных, строительных, мелиоративных (или) хозяйственных работ, предусмотренных статьей 25 Лесного кодекса Российской Федерации, работ по использованию лесов и иных работ в связи с наличием объектов культурного наследия, включенных в реестр, выявленных объектов культурного наследия, а также объектов, обладающих признаками объектов культурного наследия на земельном участке, подлежащем воздействию земляных, строительных, мелиоративных, хозяйственных работ, предусмотренных статьей 25 Лесного кодекса Российской Федерации, работ по использованию лесов и иных работ на земельном участке проектируемого объекта «Дюкерный переход через р. Медведицу д. Верхняя Троица Кашинский городской округ Тверской области».

Приложения к заключению экспертизы

Приложение 1. Копия трудовых договоров сотрудников отдела археологии ООО «Терра».

Приложение 2. Копии приказов Министерства культуры РФ Об утверждении статуса аттестованных экспертов по проведению государственной историко-культурной экспертизы.

Приложение 3. Копия письма Главного управления по государственной охране объектов культурного наследия Тверской области №1594/03 от 20.09.2021 г.

Приложение 4. Проект «Дюкерный переход через р. Медведицу д. Верхняя Троица Кашинский городской округ Тверской области»

Приложение 5. Копия письма Генерального директора ООО «Терра», с просьбой предоставить ГПЗУ на проектируемый объект «Дюкерный переход через р. Медведицу д. Верхняя Троица Кашинский городской округ Тверской области»

Приложение 6. Копия ответа директора филиала АО «Газпром газораспределение Тверь» в г. Кашине о предоставлении ГПЗУ на проектируемый объект «Дюкерный переход через р. Медведицу д. Верхняя Троица Кашинский городской округ Тверской области»

Приложение 7. Выписки из государственного кадастра недвижимости о земельных участках, расположенных на участке проектируемого строительства «Дюкерный переход через р. Медведицу д. Верхняя Троица Кашинский городской округ Тверской области»

Приложение 8. Альбом иллюстраций.

Дата оформления акта (заключения) государственной историко-культурной экспертизы 22 сентября 2021 года.

Государственный эксперт

А.Ю. Тарасов

Держатель разрешения
(открытого листа)

А.Ю. Бахтырев

Генеральный директор
ООО «Терра»

В.В. Симонов

Приложение 1

Копия трудовых договоров сотрудников отдела археологии ООО «Терра»

ТРУДОВОЙ ДОГОВОР №3

г. Санкт-Петербург

«10» июля 2017 г.

ООО «Терра» в лице Генерального директора Симонова Валерия Викторовича, действующего на основании устава, именуемый в дальнейшем «Работодатель», с одной стороны, и гр. Тарасова Алексея Юрьевича, паспорт: серия 8600, № 140797, выдан Управлением внутренних дел города Петрозаводска 16.05.2001, проживающий по адресу: Республика Карелия, г.Петрозаводск, ул.Чернышевского д.13, кв.10, именуемый в дальнейшем «Работник», с другой стороны, именуемые в дальнейшем «Стороны», заключили настоящий договор, в дальнейшем «Договор», о нижеследующем:

1. ПРЕДМЕТ ТРУДОВОГО ДОГОВОРА

- 1.1. Работник принимается к Работодателю для выполнения работы в должности специалиста-эксперта в отдел археологии ООО «Терра».
- 1.2. Работник обязан приступить к работе с «10» июля 2016 г.
- 1.3. Настоящий трудовой договор вступает в силу с момента подписания его обеими сторонами и заключен на неопределенный срок.
- 1.4. Местом работы Работника является научная лаборатория, находящаяся по адресу: Ленинградская область, Всеволожский район, Местечко Углово, дом 9, литера А.

2. ПРАВА И ОБЯЗАННОСТИ СТОРОН

- 2.1. Работник подчиняется непосредственно Генеральному директору.
- 2.2. Работник обязан:
 - 2.2.1. Выполнять следующие должностные обязанности: проведение государственной историко-культурной экспертизы; написание актов государственной историко-культурной экспертизы.
 - 2.2.2. Соблюдать установленные Работодателем Правила внутреннего трудового распорядка, производственную и финансовую дисциплину, добросовестно относиться к исполнению своих должностных обязанностей, указанных в п.2.2.1. настоящего трудового договора.
 - 2.2.3. Беречь имущество Работодателя, соблюдать конфиденциальность, не разглашать информацию и сведения, являющиеся коммерческой тайной Работодателя.
 - 2.2.4. Не давать интервью, не проводить встречи и переговоры, касающиеся деятельности Работодателя, без разрешения его руководства.
 - 2.2.5. Соблюдать требования охраны труда, техники безопасности и производственной санитарии.
 - 2.2.6. Способствовать созданию на работе благоприятного делового и морального климата.
- 2.3. Работодатель обязуется:
 - 2.3.1. Предоставить Работнику работу в соответствии с условиями настоящего трудового договора. Работодатель вправе требовать от Работника выполнения обязанностей (работ), не обусловленных настоящим трудовым договором, только в случаях, предусмотренных законодательством о труде РФ.
 - 2.3.2. Обеспечить безопасные условия работы в соответствии с требованиями Правил техники безопасности и законодательства о труде РФ.
 - 2.3.3. Оплачивать труд Работника в размере, установленном в п.3.1. настоящего трудового договора.

2.3.3. Оплачивать труд Работника в размере, установленном в п.3.1. настоящего трудового договора.

2.3.4. Выплачивать премии, вознаграждения в порядке и на условиях, установленных Работодателем, оказывать материальную помощь с учетом оценки личного трудового участия Работника в работе Работодателя в порядке, установленном Положением об оплате труда и иными локальными актами Работодателя.

2.3.5. Осуществлять обязательное социальное страхование Работника в соответствии с действующим законодательством РФ.

2.3.6. Оплачивать в случае производственной необходимости в целях повышения квалификации Работника его обучение.

2.3.7. Ознакомить Работника с требованиями охраны труда и Правилами внутреннего трудового распорядка.

2.4. Работник имеет следующие права:

- право на предоставление ему работы, указанной в п.1.1. настоящего трудового договора;
- право на своевременную и в полном размере выплату заработной платы;
- право на отдых в соответствии с условиями настоящего трудового договора и требованиями законодательства;
- иные права, предоставленные работникам Трудовым кодексом РФ.

2.5. Работодатель имеет право:

- поощрять Работника в порядке и размерах, предусмотренных настоящим трудовым договором, коллективным договором, а также условиями законодательства РФ;
- привлекать Работника к дисциплинарной и материальной ответственности в случаях, предусмотренных законодательством РФ;
- осуществлять иные права, предоставленные ему Трудовым кодексом РФ.

3. УСЛОВИЯ ОПЛАТЫ ТРУДА РАБОТНИКА

3.1. За выполнение трудовых обязанностей Работнику устанавливается должностной оклад в размере 10 000 рублей в месяц.

3.2. При выполнении работ различной квалификации, совмещении профессий, работы за пределами нормальной продолжительности рабочего времени, в ночное время, выходные и нерабочие праздничные дни и др. Работнику производятся соответствующие доплаты:

3.2.1. Работа в выходной и нерабочий праздничный день оплачивается в двойном размере.

3.2.2. Работнику, выполняющему у одного и того же работодателя наряду со своей основной работой, обусловленной трудовым договором, дополнительную работу по другой профессии (должности) или исполняющему обязанности временно отсутствующего работника без освобождения от своей основной работы, производится доплата за совмещение профессий (должностей) или исполнение обязанностей временно отсутствующего работника в размере, определяемом дополнительным соглашением к настоящему договору.

3.2.3. Сверхурочная работа оплачивается за первые два часа работы не менее чем в полуторном размере, за последующие часы – не менее чем в двойном размере. По желанию Работника сверхурочная работа вместо повышенной оплаты может компенсироваться предоставлением дополнительного времени отдыха, но не менее времени, отработанного сверхурочно.

3.3. Время простоя по вине работодателя, если Работник в письменной форме предупредил работодателя о начале простоя, оплачивается в размере не менее двух

третьей средней заработной платы Работника. Время простоя по причинам, не зависящим от работодателя и Работника, если Работник в письменной форме предупредил работодателя о начале простоя, оплачивается в размере не менее двух третей тарифной ставки (оклада). Время простоя по вине Работника не оплачивается.

3.4. Условия и размеры выплаты Обществом Работнику поощрений устанавливаются в коллективном трудовом договоре.

3.5. Работодатель выплачивает заработную плату Работнику в соответствии с «Положением об оплате труда» в следующем порядке: 5-го числа каждого месяца.

3.6. Из заработной платы Работника могут производиться удержания в случаях, предусмотренных законодательством РФ.

4. РЕЖИМ РАБОЧЕГО ВРЕМЕНИ И ВРЕМЕНИ ОТДЫХА

4.1. Работнику устанавливается ненормированная рабочая неделя продолжительностью не менее 20 часов. Выходными днями являются суббота и воскресенье.

4.2. Труд Работника по должности, указанной п.1.1. договора, осуществляется в нормальных условиях.

4.3. Работнику ежегодно предоставляется отпуск продолжительностью 28 календарных дней. Отпуск за первый год работы предоставляется по истечении шести месяцев непрерывной работы в Обществе. В случаях, предусмотренных трудовым законодательством, по просьбе Работника отпуск может быть предоставлен до истечения шести месяцев непрерывной работы в Обществе. Отпуск за второй и последующие годы работы может предоставляться в любое время рабочего года в соответствии с очередностью предоставления ежегодных оплачиваемых отпусков, установленной в данном Обществе.

4.4. По семейным обстоятельствам и другим уважительным причинам Работнику по его заявлению может быть предоставлен (административный) отпуск без сохранения заработной платы.

5. СОЦИАЛЬНОЕ СТРАХОВАНИЕ РАБОТНИКА

5.1. Работник подлежит социальному страхованию в порядке и на условиях, установленных действующим законодательством РФ.

6. ГАРАНТИИ И КОМПЕНСАЦИИ

6.1. На период действия настоящего договора на Работника распространяются все гарантии и компенсации, предусмотренные трудовым законодательством РФ, локальными актами Работодателя и настоящим договором.

7. ОТВЕТСТВЕННОСТЬ СТОРОН

7.1. В случае неисполнения или ненадлежащего исполнения Работником своих обязанностей, указанных в настоящем договоре, нарушения трудового законодательства, Правил внутреннего трудового распорядка Работодателя, иных локальных нормативных актов Работодателя, а также причинения Работодателю материального ущерба он несет дисциплинарную, материальную и иную ответственность согласно трудовому законодательству РФ.

7.2. Работодатель несет перед Работником материальную и иную ответственность согласно действующему законодательству РФ.

7.3. В случаях, предусмотренных в законе, Работодатель обязан компенсировать Работнику моральный вред, причиненный неправомерными действиями и(или) бездействием Работодателя.

8. ПРЕКРАЩЕНИЕ ДОГОВОРА

8.1. Настоящий трудовой договор может быть прекращен по основаниям, предусмотренным действующим трудовым законодательством РФ.

8.2. Днем прекращения трудового договора во всех случаях является последний день работы Работника, за исключением случаев, когда Работник фактически не работал, но за ним сохранялось место работы (должность).

9. ЗАКЛЮЧИТЕЛЬНЫЕ ПОЛОЖЕНИЯ

9.1. Условия настоящего трудового договора носят конфиденциальный характер и разглашению не подлежат.

9.2. Условия настоящего трудового договора имеют обязательную юридическую силу для сторон с момента его подписания сторонами. Все изменения и дополнения к настоящему трудовому договору оформляются двусторонним письменным соглашением.

9.3. Споры между сторонами, возникающие при исполнении трудового договора, рассматриваются в порядке, установленном действующим законодательством РФ.

9.4. Во всем остальном, что не предусмотрено настоящим трудовым договором, стороны руководствуются законодательством РФ, регулирующим трудовые отношения.

9.5. Договор составлен в двух экземплярах, имеющих одинаковую юридическую силу, один из которых хранится у Работодателя, а другой - у Работника.

10. ЮРИДИЧЕСКИЕ АДРЕСА И ПЛАТЁЖНЫЕ РЕКВИЗИТЫ СТОРОН

Работодатель

ООО «Терра»

Юр. адрес: 188670 Ленинградская область, Всеволожский район, Местечко Углово, дом 9, литера А.

Почтовый адрес: 188670 Ленинградская область, Всеволожский район, Местечко Углово, дом 9, литера А.

ИНН: 4703150494

КПП: 470301001

Р/С 40702810163000000444

Отделение №8607 Сбербанка России

К/С 30101810700000000679

БИК 042809679

Работник

Тарасов Алексей Юрьевич

Дата рождения 17.04.1976 г.

Паспорт 8600 140797, выдан

Управлением внутренних дел города

Петрозаводска 16.05.2001, код

подразделения 102-001.

Зарегистрирован по адресу: Республика

Карелия, г. Петрозаводск, ул.

Чернышевского д.13, кв.10.

ИНН 100112851926.

11. ПОДПИСИ СТОРОН

Генеральный директор

ООО «Терра»



Симонов В.В.

Работник

Тарасов А.Ю.

ТРУДОВОЙ ДОГОВОР №6

г. Санкт-Петербург

«01» июня 2020 г.

ООО «Терра» в лице Генерального директора Симонова Валерия Викторовича, действующего на основании устава, именуемый в дальнейшем «Работодатель», с одной стороны, и гр. Губин Ян Владимирович, 07.05.1978 года рождения, паспорт гражданина Российской Федерации серия 4010 № 153145, выдан ТП №59 отдела УФМС России по Санкт-Петербургу и Ленинградской области в Петроградском районе г. Санкт-Петербурга. 02.02.2011, зарегистрированный по адресу: г. Санкт-Петербург, ул. Ординарная д. 33, в дальнейшем «Работник», с другой стороны, именуемые в дальнейшем «Стороны», заключили настоящий договор, в дальнейшем «Договор», о нижеследующем:

1. ПРЕДМЕТ ТРУДОВОГО ДОГОВОРА

- 1.1. Работник принимается к Работодателю в должности научного сотрудника «Эксперта» в отдел археологии ООО «Терра».
- 1.2. Работник обязан приступить к работе с «01» июня 2020 г.
- 1.3. Настоящий трудовой договор вступает в силу с момента подписания его обеими сторонами и заключен на два года, до «01» июня 2022 г.

2. ПРАВА И ОБЯЗАННОСТИ СТОРОН

- 2.1. Работник подчиняется непосредственно Генеральному директору.
- 2.2. Работник обязан:
 - 2.2.1. Выполнять следующие должностные обязанности: проведение государственной историко-культурной экспертизы, написание актов Государственной историко-культурной экспертизы.
 - 2.2.2. Соблюдать установленные Работодателем Правила внутреннего трудового распорядка, производственную и финансовую дисциплину, добросовестно относиться к исполнению своих должностных обязанностей, указанных в п.2.2.1. настоящего трудового договора.
 - 2.2.3. Беречь имущество Работодателя, соблюдать конфиденциальность, не разглашать информацию и сведения, являющиеся коммерческой тайной Работодателя.
 - 2.2.4. Не давать интервью, не проводить встречи и переговоры, касающиеся деятельности Работодателя, без разрешения его руководства.
 - 2.2.5. Соблюдать требования охраны труда, техники безопасности и производственной санитарии.
 - 2.2.6. Способствовать созданию на работе благоприятного делового и морального климата.
- 2.3. Работодатель обязуется:
 - 2.3.1. Предоставить Работнику работу в соответствии с условиями настоящего трудового договора. Работодатель вправе требовать от Работника выполнения обязанностей (работ), не обусловленных настоящим трудовым договором, только в случаях, предусмотренных законодательством о труде РФ.
 - 2.3.2. Обеспечить безопасные условия работы в соответствии с требованиями Правил техники безопасности и законодательства о труде РФ.
 - 2.3.5. Осуществлять обязательное социальное страхование Работника в соответствии с действующим законодательством РФ.
 - 2.3.6. Оплачивать в случае производственной необходимости в целях повышения квалификации Работника его обучение.

2.3.7. Ознакомить Работника с требованиями охраны труда и Правилами внутреннего трудового распорядка.

2.4. Работник имеет следующие права:

- право на предоставление ему работы, указанной в п.1.1. настоящего трудового договора;
- право на отдых в соответствии с условиями настоящего трудового договора и требованиями законодательства;
- иные права, предоставленные работникам Трудовым кодексом РФ.

2.5. Работодатель имеет право:

- поощрять Работника в порядке и размерах, предусмотренных настоящим трудовым договором, коллективным договором, а также условиями законодательства РФ;

3. УСЛОВИЯ ОПЛАТЫ ТРУДА РАБОТНИКА

3.1. Работник принимается в отдел археологии ООО «Терра», на должность научного сотрудника с окладом 13 000 рублей в месяц.

4. РЕЖИМ РАБОЧЕГО ВРЕМЕНИ И ВРЕМЕНИ ОТДЫХА

4.1. Работнику устанавливается ненормированная рабочая, без обязательного присутствия на рабочем месте. Выходными днями являются суббота и воскресенье.

4.2. Труд Работника по должности, указанной п.1.1. договора, осуществляется в нормальных условиях.

4.3. Работнику ежегодно предоставляется отпуск продолжительностью 28 календарных дней. Отпуск за первый год работы предоставляется по истечении шести месяцев непрерывной работы в Обществе. В случаях, предусмотренных трудовым законодательством, по просьбе Работника отпуск может быть предоставлен до истечения шести месяцев непрерывной работы в Обществе. Отпуск за второй и последующие годы работы может предоставляться в любое время рабочего года в соответствии с очередностью предоставления ежегодных оплачиваемых отпусков, установленной в данном Обществе.

4.4. По семейным обстоятельствам и другим уважительным причинам Работнику по его заявлению может быть предоставлен (административный) отпуск без сохранения заработной платы.

5. СОЦИАЛЬНОЕ СТРАХОВАНИЕ РАБОТНИКА

5.1. Работник подлежит социальному страхованию в порядке и на условиях, установленных действующим законодательством РФ.

6. ГАРАНТИИ И КОМПЕНСАЦИИ

6.1. На период действия настоящего договора на Работника распространяются все гарантии и компенсации, предусмотренные трудовым законодательством РФ, локальными актами Работодателя и настоящим договором.

8. ПРЕКРАЩЕНИЕ ДОГОВОРА

8.1. Настоящий трудовой договор может быть прекращен по основаниям, предусмотренным действующим трудовым законодательством РФ.

8.2. Днем прекращения трудового договора во всех случаях является последний день работы Работника, за исключением случаев, когда Работник фактически не работал, но за ним сохранялось место работы (должность).

9. ЗАКЛЮЧИТЕЛЬНЫЕ ПОЛОЖЕНИЯ

9.1 Условия настоящего трудового договора носят конфиденциальный характер и разглашению не подлежат.

9.2 Условия настоящего трудового договора имеют обязательную юридическую силу для сторон с момента его подписания сторонами. Все изменения и дополнения к настоящему трудовому договору оформляются двухсторонними письменными соглашениями.

9.3 Споры между сторонами, возникающие при исполнении трудового договора, рассматриваются в порядке, установленным действующим законодательством РФ.

9.4 Во, всем остальном, что не предусмотрено настоящим трудовым договором, стороны руководствуются законодательством РФ, регулирующим трудовые отношения.

9.5 Договор составлен в двух экземплярах, имеющих одинаковую юридическую силу, один из которых хранится у Работодателя, а другой у Работника.

10. ЮРИДИЧЕСКИЕ АДРЕСА И ПЛАТЕЖНЫЕ РЕКВИЗИТЫ СТОРОН

Работодатель

ООО «Терра»

Юр. адрес: 188670 Ленинградская область, Всеволожский район, Местечко Углово, дом 9, литера А.

Почтовый адрес: 188670 Ленинградская область, Всеволожский район, Местечко Углово, дом 9, литера А.

ИНН:4703150494

КПП:470301001

Р/С 40702810955410000051

Северо-Западный банк ПАО Сбербанк г.

Санкт-Петербург ОО № 9055/01950,

Ленинградская область, г. Всеволожск.

Октябрьский пр. 83.

К/С 30101810500000000653

БИК 044030653

Работник:

Губин Ян Владимирович

07.05.1978 года рождения, паспорт

гражданина Российской Федерации серия

4010 № 153145, выдан ТП №59 отдела

УФМС России по Санкт-Петербургу и

Ленинградской области в Петроградском

районе г. Санкт-Петербурга. 02.02.2011,

зарегистрированный по адресу: г. Санкт-

Петербург, ул. Ординарная д. 33.

11. ПОДПИСИ СТОРОН

Генеральный директор
ООО «Терра»



В.В. Симонов

Работник

Губин Я.В.

ТРУДОВОЙ ДОГОВОР №7

г. Санкт-Петербург

«01» июня 2020 г.

ООО «Терра» в лице Генерального директора Симонова Валерия Викторовича, действующего на основании устава, именуемый в дальнейшем «Работодатель», с одной стороны, и гр. Егорова Тамара Геннадьевна, 02.11.1976 года рождения, паспорт гражданина Российской Федерации серия 4002 № 260684, выдан 19.02.2002 г. 44 отделом милиции Приморского района Санкт-Петербурга, зарегистрированная по адресу: г. Санкт-Петербург, ул. Маршала Новикова, д. 2, корп. 1, кв. 295 в дальнейшем «Работник», с другой стороны, именуемые в дальнейшем «Стороны», заключили настоящий договор, в дальнейшем «Договор», о нижеследующем:

1. ПРЕДМЕТ ТРУДОВОГО ДОГОВОРА

1.1. Работник принимается к Работодателю в должности научного сотрудника «Эксперта» в отдел археологии ООО «Терра».

1.2. Работник обязан приступить к работе с «01» июня 2020 г.

1.3. Настоящий трудовой договор вступает в силу с момента подписания его обеими сторонами и заключен на два года, до «01» июня 2022 г.

2. ПРАВА И ОБЯЗАННОСТИ СТОРОН

2.1. Работник подчиняется непосредственно Генеральному директору.

2.2. Работник обязан:

2.2.1. Выполнять следующие должностные обязанности: проведение государственной историко-культурной экспертизы, написание актов Государственной историко-культурной экспертизы.

2.2.2. Соблюдать установленные Работодателем Правила внутреннего трудового распорядка, производственную и финансовую дисциплину, добросовестно относиться к исполнению своих должностных обязанностей, указанных в п.2.2.1. настоящего трудового договора.

2.2.3. Беречь имущество Работодателя, соблюдать конфиденциальность, не разглашать информацию и сведения, являющиеся коммерческой тайной Работодателя.

2.2.4. Не давать интервью, не проводить встречи и переговоры, касающиеся деятельности Работодателя, без разрешения его руководства.

2.2.5. Соблюдать требования охраны труда, техники безопасности и производственной санитарии.

2.2.6. Способствовать созданию на работе благоприятного делового и морального климата.

2.3. Работодатель обязуется:

2.3.1. Предоставить Работнику работу в соответствии с условиями настоящего трудового договора. Работодатель вправе требовать от Работника выполнения обязанностей (работ), не обусловленных настоящим трудовым договором, только в случаях, предусмотренных законодательством о труде РФ.

2.3.2. Обеспечить безопасные условия работы в соответствии с требованиями Правил техники безопасности и законодательства о труде РФ.

2.3.5. Осуществлять обязательное социальное страхование Работника в соответствии с действующим законодательством РФ.

2.3.6. Оплачивать в случае производственной необходимости в целях повышения квалификации Работника его обучение.

2.3.7. Ознакомить Работника с требованиями охраны труда и Правилами внутреннего трудового распорядка.

2.4. Работник имеет следующие права:

- право на предоставление ему работы, указанной в п.1.1. настоящего трудового договора;
- право на отдых в соответствии с условиями настоящего трудового договора и требованиями законодательства;
- иные права, предоставленные работникам Трудовым кодексом РФ.

2.5. Работодатель имеет право:

- поощрять Работника в порядке и размерах, предусмотренных настоящим трудовым договором, коллективным договором, а также условиями законодательства РФ;

3. УСЛОВИЯ ОПЛАТЫ ТРУДА РАБОТНИКА

3.1. Работник принимается в отдел археологии ООО «Терра», на должность научного сотрудника с окладом 13 000 рублей в месяц.

4. РЕЖИМ РАБОЧЕГО ВРЕМЕНИ И ВРЕМЕНИ ОТДЫХА

4.1. Работнику устанавливается ненормированная рабочая, без обязательного присутствия на рабочем месте. Выходными днями являются суббота и воскресенье.

4.2. Труд Работника по должности, указанной п.1.1. договора, осуществляется в нормальных условиях.

4.3. Работнику ежегодно предоставляется отпуск продолжительностью 28 календарных дней. Отпуск за первый год работы предоставляется по истечении шести месяцев непрерывной работы в Обществе. В случаях, предусмотренных трудовым законодательством, по просьбе Работника отпуск может быть предоставлен до истечения шести месяцев непрерывной работы в Обществе. Отпуск за второй и последующие годы работы может предоставляться в любое время рабочего года в соответствии с очередностью предоставления ежегодных оплачиваемых отпусков, установленной в данном Обществе.

4.4. По семейным обстоятельствам и другим уважительным причинам Работнику по его заявлению может быть предоставлен (административный) отпуск без сохранения заработной платы.

5. СОЦИАЛЬНОЕ СТРАХОВАНИЕ РАБОТНИКА

5.1. Работник подлежит социальному страхованию в порядке и на условиях, установленных действующим законодательством РФ.

6. ГАРАНТИИ И КОМПЕНСАЦИИ

6.1. На период действия настоящего договора на Работника распространяются все гарантии и компенсации, предусмотренные трудовым законодательством РФ, локальными актами Работодателя и настоящим договором.

8. ПРЕКРАЩЕНИЕ ДОГОВОРА

8.1. Настоящий трудовой договор может быть прекращен по основаниям, предусмотренным действующим трудовым законодательством РФ.

8.2. Днем прекращения трудового договора во всех случаях является последний день работы Работника, за исключением случаев, когда Работник фактически не работал, но за ним сохранялось место работы (должность).

9. ЗАКЛЮЧИТЕЛЬНЫЕ ПОЛОЖЕНИЯ

9.1. Условия настоящего трудового договора носят конфиденциальный характер и разглашению не подлежат.

9.2 Условия настоящего трудового договора имеют обязательную юридическую силу для сторон с момента его подписания сторонами. Все изменения и дополнения к настоящему трудовому договору оформляются двухсторонними письменными соглашениями.

9.3 Споры между сторонами, возникающие при исполнении трудового договора, рассматриваются в порядке, установленным действующим законодательством РФ.

9.4 Во, всем остальном, что не предусмотрено настоящим трудовым договором, стороны руководствуются законодательством РФ, регулирующим трудовые отношения.

9.5 Договор составлен в двух экземплярах, имеющих одинаковую юридическую силу, один из которых хранится у Работодателя, а другой у Работника.

10. ЮРИДИЧЕСКИЕ АДРЕСА И ПЛАТЕЖНЫЕ РЕКВИЗИТЫ СТОРОН

Работодатель

ООО «Терра»

Юр. адрес: 188670 Ленинградская область, Всеволожский район, Местечко Углово, дом 9, литера А.

Почтовый адрес: 188670 Ленинградская область, Всеволожский район,

Местечко Углово, дом 9, литера А.

ИНН: 4703150494

КПП: 470301001

Р/С 40702810955410000051

Северо-Западный банк ПАО Сбербанк г.

Санкт-Петербург ОО № 9055/01950,

Ленинградская область, г. Всеволожск.

Октябрьский пр. 83.

К/С 30101810500000000653

БИК 044030653

Работник:

Егорова Тамара Геннадьевна

паспорт № 4002 260684, выдан 44 о/м Приморского района Санкт-Петербурга 19.02.2002.

Адрес регистрации: 197349, Санкт-Петербург, ул. Маршала Новикова, д. 2, корп. 1, кв. 295.

ИНН 781409994875

р/сч 40817810655007195470

|к/сч 301018105000000 000653|


БИК 044030653

(Северо-Западный Банк ОАО «Сбербанк России» г. Санкт-Петербурга

11. ПОДПИСИ СТОРОН

Генеральный директор

ООО «Терра»



В.В. Симонов

Работник

Егорова Т.Г.

ТРУДОВОЙ ДОГОВОР №18

г. Санкт-Петербург

«01» июня 2021 г.

ООО «Терра» в лице Генерального директора Симонова Валерия Викторовича, действующего на основании устава, именуемый в дальнейшем «**Работодатель**», с одной стороны, и гр. Бахтырев Алексей Юрьевич, 28.03.1982 года рождения, паспорт гражданина Российской Федерации серия 2819 № 657298, выдан 20.06.2019 г. УМВД России по Тверской области, зарегистрированный по адресу: г. Тверь, ул. Оснабрюкская д. 9, корп. 3, кв. 17 в дальнейшем «**Работник**», с другой стороны, именуемые в дальнейшем «**Стороны**», заключили настоящий договор, в дальнейшем «**Договор**», о нижеследующем:

1. ПРЕДМЕТ ТРУДОВОГО ДОГОВОРА

- 1.1. Работник принимается к Работодателю в должности научного сотрудника в отдел археологии ООО «Терра».
- 1.2. Работник обязан приступить к работе с «01» июня 2021 г.
- 1.3. Настоящий трудовой договор вступает в силу с момента подписания его обеими сторонами и заключен на два года, до «01» июня 2023 г.

2. ПРАВА И ОБЯЗАННОСТИ СТОРОН

- 2.1. Работник подчиняется непосредственно Генеральному директору.
- 2.2. Работник обязан:
 - 2.2.1. Выполнять следующие должностные обязанности: проведение научных археологических исследований, написание научных отчетов в ОПИ РАН.
 - 2.2.2. Соблюдать установленные Работодателем Правила внутреннего трудового распорядка, производственную и финансовую дисциплину, добросовестно относиться к исполнению своих должностных обязанностей, указанных в п.2.2.1. настоящего трудового договора.
 - 2.2.3. Беречь имущество Работодателя, соблюдать конфиденциальность, не разглашать информацию и сведения, являющиеся коммерческой тайной Работодателя.
 - 2.2.4. Не давать интервью, не проводить встречи и переговоры, касающиеся деятельности Работодателя, без разрешения его руководства.
 - 2.2.5. Соблюдать требования охраны труда, техники безопасности и производственной санитарии.
 - 2.2.6. Способствовать созданию на работе благоприятного делового и морального климата.
- 2.3. Работодатель обязуется:
 - 2.3.1. Предоставить Работнику работу в соответствии с условиями настоящего трудового договора. Работодатель вправе требовать от Работника выполнения обязанностей (работ), не обусловленных настоящим трудовым договором, только в случаях, предусмотренных законодательством о труде РФ.
 - 2.3.2. Обеспечить безопасные условия работы в соответствии с требованиями Правил техники безопасности и законодательства о труде РФ.
 - 2.3.5. Осуществлять обязательное социальное страхование Работника в соответствии с действующим законодательством РФ.
 - 2.3.6. Оплачивать в случае производственной необходимости в целях повышения квалификации Работника его обучение.

2.3.7. Ознакомить Работника с требованиями охраны труда и Правилами внутреннего трудового распорядка.

2.4. Работник имеет следующие права:

- право на предоставление ему работы, указанной в п.1.1. настоящего трудового договора;
- право на отдых в соответствии с условиями настоящего трудового договора и требованиями законодательства;
- иные права, предоставленные работникам Трудовым кодексом РФ.

2.5. Работодатель имеет право:

- поощрять Работника в порядке и размерах, предусмотренных настоящим трудовым договором, коллективным договором, а также условиями законодательства РФ;

3. УСЛОВИЯ ОПЛАТЫ ТРУДА РАБОТНИКА

3.1. Работник принимается в отдел археологии ООО «Терра», на должность научного сотрудника с окладом 13 000 рублей в месяц.

4. РЕЖИМ РАБОЧЕГО ВРЕМЕНИ И ВРЕМЕНИ ОТДЫХА

4.1. Работнику устанавливается ненормированная рабочая, без обязательного присутствия на рабочем месте. Выходными днями являются суббота и воскресенье.

4.2. Труд Работника по должности, указанной п.1.1. договора, осуществляется в нормальных условиях.

4.3. Работнику ежегодно предоставляется отпуск продолжительностью 28 календарных дней. Отпуск за первый год работы предоставляется по истечении шести месяцев непрерывной работы в Обществе. В случаях, предусмотренных трудовым законодательством, по просьбе Работника отпуск может быть предоставлен до истечения шести месяцев непрерывной работы в Обществе. Отпуск за второй и последующие годы работы может предоставляться в любое время рабочего года в соответствии с очередностью предоставления ежегодных оплачиваемых отпусков, установленной в данном Обществе.

4.4. По семейным обстоятельствам и другим уважительным причинам Работнику по его заявлению может быть предоставлен (административный) отпуск без сохранения заработной платы.

5. СОЦИАЛЬНОЕ СТРАХОВАНИЕ РАБОТНИКА

5.1. Работник подлежит социальному страхованию в порядке и на условиях, установленных действующим законодательством РФ.

6. ГАРАНТИИ И КОМПЕНСАЦИИ

6.1. На период действия настоящего договора на Работника распространяются все гарантии и компенсации, предусмотренные трудовым законодательством РФ, локальными актами Работодателя и настоящим договором.

8. ПРЕКРАЩЕНИЕ ДОГОВОРА

8.1. Настоящий трудовой договор может быть прекращен по основаниям, предусмотренным действующим трудовым законодательством РФ.

8.2. Днем прекращения трудового договора во всех случаях является последний день работы Работника, за исключением случаев, когда Работник фактически не работал, но за ним сохранялось место работы (должность).

9. ЗАКЛЮЧИТЕЛЬНЫЕ ПОЛОЖЕНИЯ

9.1 Условия настоящего трудового договора носят конфиденциальный характер и разглашению не подлежат.

9.2 Условия настоящего трудового договора имеют обязательную юридическую силу для

сторон с момента его подписания сторонами. Все изменения и дополнения к настоящему трудовому договору оформляются двухсторонними письменными соглашениями.

9.3 Споры между сторонами, возникающие при исполнении трудового договора, рассматриваются в порядке, установленным действующим законодательством РФ.

9.4 Во, всем остальном, что не предусмотрено настоящим трудовым договором, стороны руководствуются законодательством РФ, регулирующим трудовые отношения.

9.5 Договор составлен в двух экземплярах, имеющих одинаковую юридическую силу, один из которых хранится у Работодателя, а другой у Работника.

10. ЮРИДИЧЕСКИЕ АДРЕСА И ПЛАТЕЖНЫЕ РЕКВИЗИТЫ СТОРОН

Работодатель

ООО «Терра»

Юр. адрес: 188670 Ленинградская область, Всеволожский район, Местечко Углово, дом 9, литера А.

Почтовый адрес: 188670 Ленинградская область, Всеволожский район, Местечко Углово, дом 9, литера А.

ИНН: 4703150494

КПП: 470301001

Р/С 40702810955410000051

Северо-Западный банк ПАО Сбербанк г. Санкт-Петербург ОО № 9055/01950, Ленинградская область, г. Всеволожск, Октябрьский пр. 83.

К/С 30101810500000000653

БИК 044030653

Работник:

Бахтырев Алексей Юрьевич

Дата рождения: 28 марта 1982 года

Адрес регистрации: 170027, Российская Федерация, г. Тверь, улица Оснабрюкская д. 9, корп. 3, кв. 17.

Паспорт: серия 2819 № 657298, выдан 20.06.2019 г. УМВД России по Тверской области

ИНН: 690101133681

ПСС: 124-093-391-37

11. ПОДПИСИ СТОРОН

Генеральный директор
ООО «Терра»



В.В. Симонов

Работник

A handwritten signature in blue ink, belonging to Alexey Yuryevich Bakhtyrev, written over a horizontal line.

Бахтырев А.Ю.

Приложение 2

Копии приказов Министерства культуры РФ Об утверждении статуса
аттестованных экспертов по проведению государственной
историко-культурной экспертизы



МИНИСТЕРСТВО КУЛЬТУРЫ
РОССИЙСКОЙ ФЕДЕРАЦИИ

ПРИКАЗ

14 июля 2016 г.

Москва

№ 1632

**Об утверждении статуса аттестованного эксперта по проведению
государственной историко-культурной экспертизы**

В соответствии со статьей 30 Федерального закона от 25 июня 2002 г. № 73-ФЗ «Об объектах культурного наследия (памятниках истории и культуры) народов Российской Федерации», с пунктом 9 Положения о государственной историко-культурной экспертизе, утвержденного постановлением Правительства Российской Федерации от 15 июля 2009 г. № 569, Положением о порядке аттестации экспертов по проведению государственной историко-культурной экспертизы, утвержденным приказом Минкультуры России от 26 августа 2010 г. № 563 (в редакции приказа Минкультуры России от 17 октября 2011 г. № 1003), руководствуясь Положением об аттестационной комиссии Минкультуры России, утвержденным приказом Минкультуры России от 29 декабря 2011 г. № 1276, протоколом заседания аттестационной комиссии Минкультуры России от 24 июня 2016 г., п р и к а з ы в а ю:

1. Утвердить статус аттестованного эксперта по проведению государственной историко-культурной экспертизы соискателям согласно приложению.

2. Департаменту государственной охраны культурного наследия (В.А.Цветнов) обеспечить размещение информации об аттестованных экспертах на официальном сайте Минкультуры России в сети Интернет.

3. Контроль за исполнением настоящего приказа оставляю за собой.

Заместитель Министра



Н.А.Малаков

		<p>культурным заповедникам, особо ценным объектам культурного наследия народов Российской Федерации либо объектам всемирного культурного и природного наследия;</p> <ul style="list-style-type: none"> - документация или разделы документации, обосновывающие меры по обеспечению сохранности объекта культурного наследия, включенного в реестр, выявленного объекта культурного наследия либо объекта, обладающего признаками объекта культурного наследия, при проведении земляных, мелиоративных, хозяйственных работ, указанных в настоящей статье работ по использованию лесов и иных работ в границах территории объекта культурного наследия либо на земельном участке, непосредственно связанном с земельным участком в границах территории объекта культурного наследия; - документация, за исключением научных отчетов о выполненных археологических полевых работах, содержащая результаты исследований, в соответствии с которыми определяется наличие или отсутствие объектов, обладающих признаками объекта культурного наследия, на земельных участках, подлежащих воздействию земляных, строительных, мелиоративных, хозяйственных работ, работ по использованию лесов и иных работ; - проектная документация на проведение работ по сохранению объектов культурного наследия.
36	Сундиева Егоровна	Ольга <ul style="list-style-type: none"> - выявленные объекты культурного наследия в целях обоснования целесообразности включения данных объектов в реестр; - документы, обосновывающие включение объектов культурного наследия в реестр; - документы, обосновывающие исключение объектов культурного наследия из реестра; - документы, обосновывающие изменение категории историко-культурного значения объекта культурного наследия.
37	Тарасов Юрьевич	Алексей <ul style="list-style-type: none"> - документы, обосновывающие включение объектов культурного наследия в реестр; - документы, обосновывающие исключение объектов культурного наследия из реестра; - земли, подлежащие воздействию земляных, строительных, мелиоративных, хозяйственных

		<p>работ, предусмотренных статьей 25 Лесного кодекса Российской Федерации работ по использованию лесов (за исключением работ, указанных в пунктах 3, 4 и 7 части 1 статьи 25 Лесного кодекса Российской Федерации) и иных работ, в случае, если орган охраны объектов культурного наследия не имеет данных об отсутствии на указанных землях объектов культурного наследия, включенных в реестр, выявленных объектов культурного наследия либо объектов, обладающих признаками объекта культурного наследия.</p> <ul style="list-style-type: none"> - документация, за исключением научных отчетов о выполненных археологических полевых работах, содержащая результаты исследований, в соответствии с которыми определяется наличие или отсутствие объектов, обладающих признаками объекта культурного наследия, на земельных участках, подлежащих воздействию земляных, строительных, мелиоративных, хозяйственных работ, работ по использованию лесов и иных работ; - документация или разделы документации, обосновывающие меры по обеспечению сохранности объекта культурного наследия, включенного в реестр, выявленного объекта культурного наследия либо объекта, обладающего признаками объекта культурного наследия, при проведении земляных, мелиоративных, хозяйственных работ, указанных в настоящей статье работ по использованию лесов и иных работ в границах территории объекта культурного наследия либо на земельном участке, непосредственно связанном с земельным участком в границах территории объекта культурного наследия.
38	Тихонов Виктор Евгеньевич	<ul style="list-style-type: none"> - выявленные объекты культурного наследия в целях обоснования целесообразности включения данных объектов в реестр; - документы, обосновывающие включение объектов культурного наследия в реестр; - документы, обосновывающие исключение объектов культурного наследия из реестра; - документы, обосновывающие изменение категории историко-культурного значения объекта культурного наследия;



**МИНИСТЕРСТВО КУЛЬТУРЫ
РОССИЙСКОЙ ФЕДЕРАЦИИ**

ПРИКАЗ

25 декабря 2019г.

Москва

№ 2032

**Об аттестации экспертов по проведению государственной
историко-культурной экспертизы**

В соответствии с Федеральным законом от 25 июня 2002 г. № 73-ФЗ «Об объектах культурного наследия (памятниках истории и культуры) народов Российской Федерации», пунктом 9 Положения о государственной историко-культурной экспертизе, утвержденного постановлением Правительства Российской Федерации от 15 июля 2009 г. № 569, Положением о порядке аттестации экспертов по проведению государственной историко-культурной экспертизы, утвержденным приказом Минкультуры России от 26 августа 2010 г. № 563 (в редакции приказа Минкультуры России от 17 октября 2011 г. № 1003), руководствуясь Положением об аттестационной комиссии Минкультуры России, утвержденным приказом Минкультуры России от 29 декабря 2011 г. № 1276, протоколом заседания аттестационной комиссии Минкультуры России от 28 ноября 2019 г., п р и к а з ы в а ю:

1. Аттестовать экспертов по проведению государственной историко-культурной экспертизы согласно приложению к настоящему приказу.

2. Департаменту государственной охраны культурного наследия (Р.А.Рыбало) обеспечить размещение информации об аттестованных экспертах на официальном сайте Минкультуры России в сети Интернет.

3. Контроль за исполнением настоящего приказа оставляю за собой.

Заместитель Министра



С.Г.Обрывалин

		<ul style="list-style-type: none"> - документы, обосновывающие включение объектов культурного наследия в реестр; - документы, обосновывающие изменение категории историко-культурного значения объекта культурного наследия; - проектная документация на проведение работ по сохранению объектов культурного наследия.
6.	Глухов Александр Анатольевич	<ul style="list-style-type: none"> - выявленные объекты культурного наследия в целях обоснования целесообразности включения данных объектов в реестр; - земли, подлежащие воздействию земляных, строительных, мелиоративных, хозяйственных работ, предусмотренных статьями 25 Лесного кодекса Российской Федерации работ по использованию лесов (за исключением работ, указанных в пунктах 3, 4 и 7 части 1 статьи 25 Лесного кодекса Российской Федерации) и иных работ, в случае, если указанные земли расположены в границах территорий, утвержденных в соответствии с пунктом 34.2 пункта 1 статьи 9 Федерального закона; - документы, обосновывающие включение объектов культурного наследия в реестр.
7.	Губин Ян Владимирович	<ul style="list-style-type: none"> - документы, обосновывающие исключение объектов культурного наследия из реестра; - документация или разделы документации, обосновывающие меры по обеспечению сохранности объекта культурного наследия, включенного в реестр, выявленного объекта культурного наследия либо объекта, обладающего признаками объекта культурного наследия, при проведении земляных, мелиоративных, хозяйственных работ, указанных в статье 30 Федерального закона работ по использованию лесов и иных работ в границах территории объекта культурного наследия либо на земельном участке, непосредственно связанном с земельным участком в границах территории объекта культурного наследия.
8.	Гулякова Олеся Владимировна	<ul style="list-style-type: none"> - выявленные объекты культурного наследия в целях обоснования целесообразности включения данных объектов в реестр; - документы, обосновывающие включение объектов культурного наследия в реестр; - документы, обосновывающие изменение категории историко-культурного значения объекта культурного наследия.



МИНИСТЕРСТВО КУЛЬТУРЫ
РОССИЙСКОЙ ФЕДЕРАЦИИ

ПРИКАЗ

27 февраля 2019

Москва

№ 219

Об аттестации экспертов по проведению государственной историко-культурной экспертизы

В соответствии с Федеральным законом от 25 июня 2002 г. № 73-ФЗ «Об объектах культурного наследия (памятниках истории и культуры) народов Российской Федерации», с пунктом 9 Положения о государственной историко-культурной экспертизе, утвержденного постановлением Правительства Российской Федерации от 15 июля 2009 г. № 569, Положением о порядке аттестации экспертов по проведению государственной историко-культурной экспертизы, утвержденным приказом Минкультуры России от 26 августа 2010 г. № 563 (в редакции приказа Минкультуры России от 17 октября 2011 г. № 1003), руководствуясь Положением об аттестационной комиссии Минкультуры России, утвержденным приказом Минкультуры России от 29 декабря 2011 г. № 1276, протоколом заседания аттестационной комиссии Минкультуры России от 07 февраля 2019 г., п р и к а з ы в а ю:

1. Аттестовать экспертов по проведению государственной историко-культурной экспертизы согласно приложению.

2. Департаменту государственной охраны культурного наследия (Р.А.Рыбало) обеспечить размещение информации об аттестованных экспертах на официальном сайте Минкультуры России в сети Интернет.

3. Контроль за исполнением настоящего приказа оставляю за собой.

Заместитель Министра



С.Г.Обрывалин

		<p>включенного в реестр, выявленного объекта культурного наследия либо объекта, обладающего признаками объекта культурного наследия, при проведении земляных, мелиоративных, хозяйственных работ, указанных в настоящей статье работ по использованию лесов и иных работ в границах территории объекта культурного наследия либо на земельном участке, непосредственно связанном с земельным участком в границах территории объекта культурного наследия;</p> <p>- документация, обосновывающая границы защитной зоны объекта культурного наследия.</p>
7.	Дмитриенко Марина Викторовна	<p>- выявленные объекты культурного наследия в целях обоснования целесообразности включения данных объектов в реестр;</p> <p>- земли, подлежащие воздействию земляных, строительных, мелиоративных, хозяйственных работ, предусмотренных статьей 25 Лесного кодекса Российской Федерации работ по использованию лесов (за исключением работ, указанных в пунктах 3, 4 и 7 части 1 статьи 25 Лесного кодекса Российской Федерации) и иных работ, в случае, если указанные земли расположены в границах территорий, утвержденных в соответствии с пунктом 34.2 пункта 1 статьи 9 настоящего Федерального закона;</p> <p>- документы, обосновывающие включение объектов культурного наследия в реестр;</p> <p>- документация, за исключением научных отчетов о выполненных археологических полевых работах, содержащая результаты исследований, в соответствии с которыми определяется наличие или отсутствие объектов, обладающих признаками объекта культурного наследия, на земельных участках, подлежащих воздействию земляных, строительных, мелиоративных, хозяйственных работ, указанных в настоящей статье работ по использованию лесов и иных работ.</p>
8.	Егорова Тамара Геннадьевна	<p>- выявленные объекты культурного наследия в целях обоснования целесообразности включения данных объектов в реестр;</p> <p>- документы, обосновывающие включение объектов культурного наследия в реестр.</p>

Приложение 3

Копия письма Главного управления по государственной охране
объектов культурного наследия Тверской области
№5194/03 от 20.09.2021 г.



**ГЛАВНОЕ УПРАВЛЕНИЕ
ПО ГОСУДАРСТВЕННОЙ
ОХРАНЕ ОБЪЕКТОВ
КУЛЬТУРНОГО НАСЛЕДИЯ
ТВЕРСКОЙ ОБЛАСТИ**

Новоторжская ул., д.10, г. Тверь, 170100
Тел. (4822) 35-71-92, Тел. (факс) (4822) 34-50-64
E-mail: kom_ohrana@tverreg.ru

20.09.2021 № 5194/03

на № 04/797 от 14.09.2021

**Директору Филиала
АО «Газпром
газораспределение Тверь»
в г. Кашине**

Решетнику С.А.

Кашинская ул., д. 17а, г. Кашин,
Тверская область, 171645

Уважаемый Сергей Анатольевич!

Рассмотрев Ваше обращение от 14.09.2021 № 04/797 о предоставлении информации о наличии либо отсутствии объектов культурного наследия для выполнения проектно-изыскательских работ по объекту: «Дюкерный переход через р. Медведицу д. Верхняя Троица Кашинский городской округ Тверской области», Главное управление по государственной охране объектов культурного наследия Тверской области (далее – Главное управление) сообщает, что на указанном в графическом приложении участке, отсутствуют объекты культурного наследия, включенные в Единый государственный реестр объектов культурного наследия народов Российской Федерации, вместе с тем, сведениями об отсутствии на испрашиваемом участке выявленных объектов культурного наследия либо объектов, обладающих признаками объекта культурного наследия, Главное управление не располагает.

В соответствии с п. 56 ст. 26 Федерального закона от 03.08.2018 № 342-ФЗ «О внесении изменений в Градостроительный кодекс Российской Федерации и отдельные законодательные акты Российской Федерации» (далее – Федеральный закон № 342-ФЗ) до утверждения в соответствии с пп. 34.2 п. 1 ст. 9 Федерального закона от 25 июня 2002 года N 73-ФЗ «Об объектах культурного наследия (памятниках истории и культуры) народов Российской Федерации» (далее – Федеральный закон № 73-ФЗ) (в редакции настоящего Федерального закона) границ территорий, в отношении которых у органов государственной власти субъектов Российской Федерации, уполномоченных в области сохранения, использования, популяризации и государственной охраны объектов культурного наследия, имеются основания предполагать наличие на таких территориях объектов археологического наследия либо объектов, обладающих признаками объекта археологического

наследия, государственная историко-культурная экспертиза проводится в соответствии с абз. 9 ст. 28, абз. 3 ст. 30, п. 3 ст. 31 Федерального закона № 73-ФЗ (в редакции, действовавшей до дня официального опубликования Федерального закона № 342-ФЗ).

По состоянию на данный момент границы территорий в соответствии с пп. 34.2 п. 1 ст. 9 Федерального закона № 73-ФЗ не утверждены.

В этой связи до начала проектирования и проведения каких-либо работ на данном земельном участке Вам необходимо, в соответствии со ст. 28, 30, 31, 32, 36, 45.1 Федерального закона № 73-ФЗ, обеспечить проведение и финансирование государственной историко-культурной экспертизы (далее – экспертиза) земельного участка путем археологической разведки. Список аттестованных экспертов размещен на сайте Министерства культуры Российской Федерации.

Экземпляр акта экспертизы со всеми прилагаемыми документами и материалами на электронном носителе в формате переносимого документа (PDF) представить в Главное управление.

В случае обнаружения на данном земельном участке объектов археологического наследия в состав документации, определенный п. 11 ст. 45.1, ст. 18 Федерального закона № 73-ФЗ необходимо включить в том числе: характеристику объекта (определить предмет охраны, хронологическую принадлежность и т.п.), фотофиксацию объекта, топографический план с перечнем координат поворотных (характерных) точек границ территории объекта культурного наследия в системе координат, установленной для ведения государственного кадастра объектов недвижимости, выполненный организацией, имеющей лицензию на данный вид работ.

Начальник Главного управления

М.Ю. Смирнов

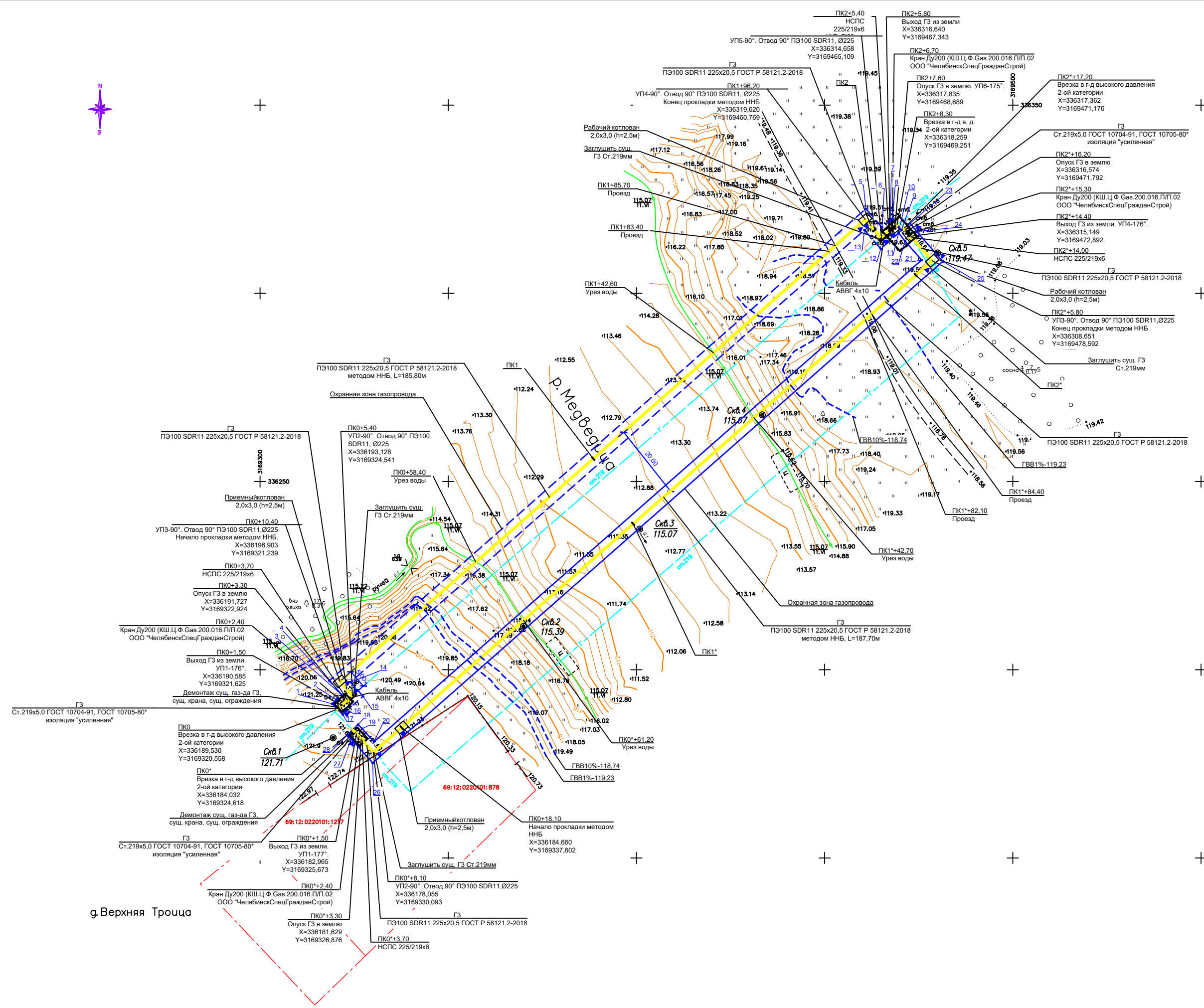
Подлинник электронного документа, подписанного ЭП,
хранится в системе электронного документооборота
Правительства Тверской области.

СВЕДЕНИЯ О СЕРТИФИКАТЕ ЭП

Сертификат: 01F0D26B00EFAC42AD4FE5B8FF929092FC
Кому выдан: Смирнов Михаил Юрьевич
Действителен: с 18.03.2021 до 01.01.2022

Приложение 4

Проект «Дюкерный переход через р. Медведицу д. Верхняя Троица
Кашинский городской округ Тверской области»



г. Верхняя Троица

Координаты точек охранных зон газопровода			
Поз	Положение X	Положение Y	Положение Z
1	X= 336190,952	Y= 3169319,152	Z= 0,000
2	X= 336192,050	Y= 3169320,263	Z= 0,000
3	X= 336193,320	Y= 3169321,716	Z= 0,000
4	X= 336197,088	Y= 3169318,421	Z= 0,000
5	X= 336322,447	Y= 3169460,955	Z= 0,000
6	X= 336317,491	Y= 3169465,289	Z= 0,000
7	X= 336319,384	Y= 3169467,421	Z= 0,000
8	X= 336319,855	Y= 3169468,047	Z= 0,000
9	X= 336316,757	Y= 3169470,383	Z= 0,000
10	X= 336316,136	Y= 3169469,596	Z= 0,000
11	X= 336316,035	Y= 3169469,674	Z= 0,000
12	X= 336311,825	Y= 3169464,930	Z= 0,000
13	X= 336316,794	Y= 3169460,584	Z= 0,000
14	X= 336196,719	Y= 3169324,058	Z= 0,000
15	X= 336192,941	Y= 3169327,362	Z= 0,000
16	X= 336189,119	Y= 3169322,987	Z= 0,000
17	X= 336188,108	Y= 3169321,965	Z= 0,000
18	X= 336185,438	Y= 3169326,040	Z= 0,000
19	X= 336184,338	Y= 3169327,128	Z= 0,000
20	X= 336180,863	Y= 3169330,256	Z= 0,000
21	X= 336308,836	Y= 3169475,770	Z= 0,000
22	X= 336313,876	Y= 3169471,349	Z= 0,000
23	X= 336318,612	Y= 3169472,737	Z= 0,000
24	X= 336316,422	Y= 3169474,436	Z= 0,000
25	X= 336308,466	Y= 3169481,414	Z= 0,000
26	X= 336175,248	Y= 3169329,929	Z= 0,000
27	X= 336181,592	Y= 3169324,217	Z= 0,000
28	X= 336182,626	Y= 3169323,196	Z= 0,000

Приложение 5

Копия письма Генерального директора ООО «Терра»,
с просьбой предоставить ГПЗУ на проектируемый объект
«Дюкерный переход через р. Медведицу д. Верхняя Троица
Кашинский городской округ Тверской области»



188670 Ленинградская область, Всеволожский район,
местечко Углово, д. 9, литера А.
тел. 8-905-269-51-07

Начальнику ПТО филиала
АО «Газпром газораспределение Тверь» в г. Кашине
Е.В. Голубеву

О предоставлении документов

Уважаемый Евгений Валерьевич!

В соответствии с п.16 Постановления Правительства РФ от 15 июля 2015 г. №569 «Об утверждении Положения о Государственной историко-культурной экспертизе», государственная историко-культурная экспертиза проводится, в том числе на основании копии градостроительного плана земельного участка, на которой предполагается проведение земляных, строительных, мелиоративных, хозяйственных и иных работ.

Таким образом ООО «Терра» просит Вас предоставить копию градостроительного плана земельного участка, на проектируемый объект «Дюкерный переход через р. Медведицу д. Верхняя Троица Кашинский городской округ Тверской области».

С уважением,
Генеральный директор
ООО «Терра»



В.В. Симонов

Приложение 6

Копия ответа директора филиала АО «Газпром газораспределение
Тверь» в г. Кашине о предоставлении ГПЗУ на проектируемый
объект «Дюкерный переход через р. Медведицу д. Верхняя
Троица Кашинский городской округ Тверской области»



Акционерное общество
«Газпром газораспределение Тверь»
(АО «Газпром газораспределение Тверь»)

Филиал
АО «Газпром
газораспределение Тверь»
в г. Кашине

Генеральному директору
ООО «Терра»

В.В. Симонову

ул. Кашинская, д. 17а, г. Кашин, Тверская область,
Российская Федерация, 171645
тел.: +7 (48234) 2-11-44, факс: +7 (48234) 2-11-44
e-mail: kashin@tver-gaz.ru

ОКПО 03256734, ОГРН 1026900564129, ИНН 6900000264, КПП 690902001

14.09.2021 № 04/493

на № _____ от _____

О предоставлении информации

Уважаемый Валерий Викторович!

Филиал АО «Газпром газораспределение Тверь» в г. Кашине на Ваше письмо о предоставлении градостроительного плана земельного участка (ГПЗУ) на объект проектируемого строительства «Дюкерный переход через р. Медведицу д. Верхняя Троица Кашинский городской округ Тверской области» сообщает следующее:

В соответствии с п.4,5 части 3 статья 41 Градостроительного кодекса РФ, разработка градостроительных планов земельных участков осуществляется применительно к застроенной или предназначенной для строительства, реконструкции объектов капитального строительства (за исключением линейных объектов). Для линейных объектов выполняется проект планировки и проект межевания территории.

Директор

С.А. Решетник

Приложение 7

Выписки из государственного кадастра невидимости о
земельных участках, расположенных на участке проектируемого
строительства «Дюкерный переход через р. Медведицу
д. Верхняя Троица Кашинский городской округ Тверской области»

Выписка из Единого государственного реестра недвижимости об объекте недвижимости

Сведения о характеристиках объекта недвижимости

На основании запроса от 06.07.2021 г., поступившего на рассмотрение 06.07.2021 г., сообщаем, что согласно записям Единого государственного реестра недвижимости:

Земельный участок			
(вид объекта недвижимости)			
Лист № ____ Раздела 1	Всего листов раздела 1 : ____	Всего разделов: ____	Всего листов выписки: ____
06.07.2021 № 99/2021/403030143			
Кадастровый номер:		69:12:0000022:442	

Номер кадастрового квартала:	69:12:0000022
Дата присвоения кадастрового номера:	13.01.2014
Ранее присвоенный государственный учетный номер:	данные отсутствуют
Адрес:	установлено относительно ориентира, расположенного в границах участка. Почтовый адрес ориентира: обл. Тверская, р-н Кашинский, с/п Верхнетроицкое, вблизи д. Верхняя Троица
Площадь:	120000 +/- 3031 кв. м
Кадастровая стоимость, руб.:	392400
Кадастровые номера расположенных в пределах земельного участка объектов недвижимости:	данные отсутствуют
Кадастровые номера объектов недвижимости, из которых образован объект недвижимости:	данные отсутствуют
Кадастровые номера образованных объектов недвижимости:	данные отсутствуют
Сведения о включении объекта недвижимости в состав предприятия как имущественного комплекса:	

Государственный регистратор		ФГИС ЕГРН
полное наименование должности	подпись	инициалы, фамилия

М.П.

Выписка из Единого государственного реестра недвижимости об объекте недвижимости
Сведения о характеристиках объекта недвижимости

Земельный участок			
(вид объекта недвижимости)			
Лист № ____ Раздела 1	Всего листов раздела 1 : ____	Всего разделов: ____	Всего листов выписки: ____
06.07.2021 № 99/2021/403030143			
Кадастровый номер:		69:12:0000022:442	

Категория земель:	Земли сельскохозяйственного назначения
Виды разрешенного использования:	для сельскохозяйственного использования
Сведения о кадастровом инженере:	Щербаков Николай Георгиевич №69-11-180
Сведения о лесах, водных объектах и об иных природных объектах, расположенных в пределах земельного участка:	данные отсутствуют
Сведения о том, что земельный участок полностью или частично расположен в границах зоны с особыми условиями использования территории или территории объекта культурного наследия	данные отсутствуют
Сведения о том, что земельный участок расположен в границах особой экономической зоны, территории опережающего социально-экономического развития, зоны территориального развития в Российской Федерации, игровой зоны:	данные отсутствуют
Сведения о том, что земельный участок расположен в границах особо охраняемой природной территории, охотничьих угодий, лесничеств, лесопарков:	данные отсутствуют
Сведения о результатах проведения государственного земельного надзора:	данные отсутствуют
Сведения о расположении земельного участка в границах территории, в отношении которой утвержден проект межевания территории:	данные отсутствуют

Государственный регистратор		ФГИС ЕГРН
полное наименование должности	подпись	инициалы, фамилия

М.П.

Выписка из Единого государственного реестра недвижимости об объекте недвижимости
Сведения о характеристиках объекта недвижимости

Земельный участок			
(вид объекта недвижимости)			
Лист № ____ Раздела 1	Всего листов раздела 1 : ____	Всего разделов: ____	Всего листов выписки: ____
06.07.2021 № 99/2021/403030143			
Кадастровый номер:		69:12:0000022:442	

Условный номер земельного участка:	данные отсутствуют
Сведения о принятии акта и (или) заключении договора, предусматривающих предоставление в соответствии с земельным законодательством исполнительным органом государственной власти или органом местного самоуправления находящегося в государственной или муниципальной собственности земельного участка для строительства наемного дома социального использования или наемного дома коммерческого использования:	данные отсутствуют
Сведения о том, что земельный участок или земельные участки образованы на основании решения об изъятии земельного участка и (или) расположенного на нем объекта недвижимости для государственных или муниципальных нужд:	данные отсутствуют
Сведения о том, что земельный участок образован из земель или земельного участка, государственная собственность на которые не разграничена:	данные отсутствуют
Сведения о наличии земельного спора о местоположении границ земельных участков:	данные отсутствуют
Статус записи об объекте недвижимости:	Сведения об объекте недвижимости имеют статус "актуальные"
Особые отметки:	Для данного земельного участка обеспечен доступ посредством земельного участка (земельных участков) с кадастровым номером (кадастровыми номерами) Земли общего пользования. Сведения необходимые для заполнения раздела 3.1 отсутствуют.
Получатель выписки:	АКЦИОНЕРНОЕ ОБЩЕСТВО "ГАЗПРОМ ГАЗОРАСПРЕДЕЛЕНИЕ ТВЕРЬ" ИНН 6900000364

Государственный регистратор		ФГИС ЕГРН
полное наименование должности	подпись	инициалы, фамилия

М.П.

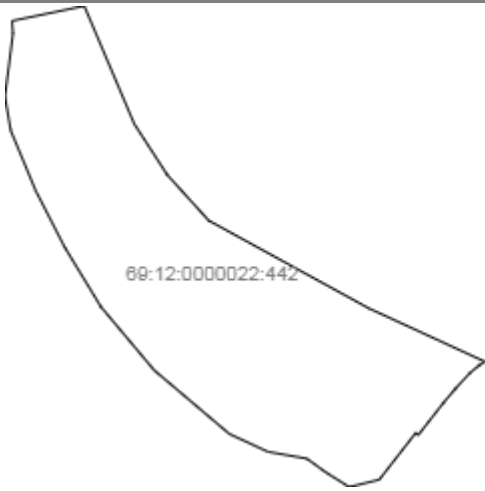
Выписка из Единого государственного реестра недвижимости об объекте недвижимости
Сведения о зарегистрированных правах

Земельный участок			
(вид объекта недвижимости)			
Лист № ____ Раздела 2		Всего листов раздела 2 : ____	Всего разделов: ____
06.07.2021 № 99/2021/403030143			
Кадастровый номер:		69:12:0000022:442	
1.	Правообладатель (правообладатели):		1.1. данные о правообладателе отсутствуют
2.	Вид, номер и дата государственной регистрации права:		2.1. не зарегистрировано
3.	Ограничение прав и обременение объекта недвижимости:		
	3.1.1.	вид:	Аренда (в том числе, субаренда)
		дата государственной регистрации:	13.07.2017
		номер государственной регистрации:	69:12:0000022:442-69/009/2017-2
		срок, на который установлено ограничение прав и обременение объекта недвижимости:	с 06.06.2017 по 05.06.2066
		лицо, в пользу которого установлено ограничение прав и обременение объекта недвижимости:	Лагунов Кирилл Николаевич
	основание государственной регистрации:		'Договор аренды земельного участка' №75/17 от 06.06.2017
4.	Договоры участия в долевом строительстве:		не зарегистрировано
5.	Заявленные в судебном порядке права требования:		данные отсутствуют
6.	Сведения о возражении в отношении зарегистрированного права:		данные отсутствуют
7.	Сведения о наличии решения об изъятии объекта недвижимости для государственных и муниципальных нужд:		данные отсутствуют
8.	Сведения о невозможности государственной регистрации без личного участия правообладателя или его законного представителя:		
9.	Правопритязания и сведения о наличии поступивших, но не рассмотренных заявлений о проведении государственной регистрации права (перехода, прекращения права), ограничения права или обременения объекта недвижимости, сделки в отношении объекта недвижимости:		данные отсутствуют
10.	Сведения об осуществлении государственной регистрации сделки, права, ограничения права без необходимого в силу закона согласия третьего лица, органа:		данные отсутствуют
11.	Сведения о невозможности государственной регистрации перехода, прекращения, ограничения права на земельный участок из земель сельскохозяйственного назначения:		

Государственный регистратор		ФГИС ЕГРН
полное наименование должности	подпись	инициалы, фамилия

Выписка из Единого государственного реестра недвижимости об объекте недвижимости
Описание местоположения земельного участка

Земельный участок			
(вид объекта недвижимости)			
Лист № ____ Раздела <u>3</u>	Всего листов раздела <u>3</u> : ____	Всего разделов: ____	Всего листов выписки: ____
06.07.2021 № 99/2021/403030143			
Кадастровый номер:		69:12:0000022:442	

План (чертеж, схема) земельного участка			
			
Масштаб 1: данные отсутствуют	Условные обозначения:		

Государственный регистратор		ФГИС ЕГРН
полное наименование должности	подпись	инициалы, фамилия

М.П.

Выписка из Единого государственного реестра недвижимости об объекте недвижимости

Сведения о характеристиках объекта недвижимости

На основании запроса от 12.07.2021 г., поступившего на рассмотрение 12.07.2021 г., сообщаем, что согласно записям Единого государственного реестра недвижимости:

Земельный участок			
(вид объекта недвижимости)			
Лист № ____ Раздела 1	Всего листов раздела 1 : ____	Всего разделов: ____	Всего листов выписки: ____
12.07.2021 № 99/2021/404328675			
Кадастровый номер:		69:12:0220101:878	

Номер кадастрового квартала:	69:12:0220101
Дата присвоения кадастрового номера:	01.07.2015
Ранее присвоенный государственный учетный номер:	данные отсутствуют
Адрес:	установлено относительно ориентира, расположенного в границах участка. Почтовый адрес ориентира: Тверская область, р-н. Кашинский, с/п. Верхнетроицкое, д. Верхняя Троица
Площадь:	2000 +/- 31 кв. м
Кадастровая стоимость, руб.:	729580
Кадастровые номера расположенных в пределах земельного участка объектов недвижимости:	данные отсутствуют
Кадастровые номера объектов недвижимости, из которых образован объект недвижимости:	69:12:0220101:631
Кадастровые номера образованных объектов недвижимости:	данные отсутствуют
Сведения о включении объекта недвижимости в состав предприятия как имущественного комплекса:	

Государственный регистратор		ФГИС ЕГРН
полное наименование должности	подпись	инициалы, фамилия

М.П.

Выписка из Единого государственного реестра недвижимости об объекте недвижимости

Сведения о характеристиках объекта недвижимости

Земельный участок			
(вид объекта недвижимости)			
Лист № ____ Раздела 1	Всего листов раздела 1 : ____	Всего разделов: ____	Всего листов выписки: ____
12.07.2021 № 99/2021/404328675			
Кадастровый номер:		69:12:0220101:878	

Категория земель:	Земли населённых пунктов
Виды разрешенного использования:	Для ведения личного подсобного хозяйства
Сведения о кадастровом инженер:	Просветина Евгения Сергеевна №69-13-545
Сведения о лесах, водных объектах и об иных природных объектах, расположенных в пределах земельного участка:	данные отсутствуют
Сведения о том, что земельный участок полностью или частично расположен в границах зоны с особыми условиями использования территории или территории объекта культурного наследия	данные отсутствуют
Сведения о том, что земельный участок расположен в границах особой экономической зоны, территории опережающего социально-экономического развития, зоны территориального развития в Российской Федерации, игровой зоны:	данные отсутствуют
Сведения о том, что земельный участок расположен в границах особо охраняемой природной территории, охотничьих угодий, лесничеств, лесопарков:	данные отсутствуют
Сведения о результатах проведения государственного земельного надзора:	данные отсутствуют
Сведения о расположении земельного участка в границах территории, в отношении которой утвержден проект межевания территории:	данные отсутствуют

Государственный регистратор		ФГИС ЕГРН
полное наименование должности	подпись	инициалы, фамилия

М.П.

Выписка из Единого государственного реестра недвижимости об объекте недвижимости

Сведения о характеристиках объекта недвижимости

Земельный участок			
(вид объекта недвижимости)			
Лист № ____ Раздела 1	Всего листов раздела 1 : ____	Всего разделов: ____	Всего листов выписки: ____
12.07.2021 № 99/2021/404328675			
Кадастровый номер:		69:12:0220101:878	

Условный номер земельного участка:	данные отсутствуют
Сведения о принятии акта и (или) заключении договора, предусматривающих предоставление в соответствии с земельным законодательством исполнительным органом государственной власти или органом местного самоуправления находящегося в государственной или муниципальной собственности земельного участка для строительства наемного дома социального использования или наемного дома коммерческого использования:	данные отсутствуют
Сведения о том, что земельный участок или земельные участки образованы на основании решения об изъятии земельного участка и (или) расположенного на нем объекта недвижимости для государственных или муниципальных нужд:	данные отсутствуют
Сведения о том, что земельный участок образован из земель или земельного участка, государственная собственность на которые не разграничена:	данные отсутствуют
Сведения о наличии земельного спора о местоположении границ земельных участков:	данные отсутствуют
Статус записи об объекте недвижимости:	Сведения об объекте недвижимости имеют статус "актуальные"
Особые отметки:	Сведения необходимые для заполнения раздела 3.1 отсутствуют. Сведения необходимые для заполнения раздела 4 отсутствуют. Сведения необходимые для заполнения раздела 4.1 отсутствуют. Сведения необходимые для заполнения раздела 4.2 отсутствуют.
Получатель выписки:	АКЦИОНЕРНОЕ ОБЩЕСТВО "ГАЗПРОМ ГАЗОРАСПРЕДЕЛЕНИЕ ТВЕРЬ" ИНН 6900000364

Государственный регистратор		ФГИС ЕГРН
полное наименование должности	подпись	инициалы, фамилия

М.П.

**Выписка из Единого государственного реестра недвижимости об объекте недвижимости
Сведения о зарегистрированных правах**

Земельный участок			
(вид объекта недвижимости)			
Лист № ____ Раздела 2	Всего листов раздела 2 : ____	Всего разделов: ____	Всего листов выписки: ____
12.07.2021 № 99/2021/404328675			
Кадастровый номер:		69:12:0220101:878	
1.	Правообладатель (правообладатели):	1.1.	Сороцкий Роман Иванович
2.	Вид, номер и дата государственной регистрации права:	2.1.	Собственность, № 69-69/009-69/112/006/2015-223/1 от 11.08.2015
3.	Ограничение прав и обременение объекта недвижимости:	не зарегистрировано	
4.	Договоры участия в долевом строительстве:	не зарегистрировано	
5.	Заявленные в судебном порядке права требования:	данные отсутствуют	
6.	Сведения о возражении в отношении зарегистрированного права:	данные отсутствуют	
7.	Сведения о наличии решения об изъятии объекта недвижимости для государственных и муниципальных нужд:	данные отсутствуют	
8.	Сведения о невозможности государственной регистрации без личного участия правообладателя или его законного представителя:		
9.	Правопритязания и сведения о наличии поступивших, но не рассмотренных заявлений о проведении государственной регистрации права (перехода, прекращения права), ограничения права или обременения объекта недвижимости, сделки в отношении объекта недвижимости:	данные отсутствуют	
10.	Сведения об осуществлении государственной регистрации сделки, права, ограничения права без необходимого в силу закона согласия третьего лица, органа:	данные отсутствуют	
11.	Сведения о невозможности государственной регистрации перехода, прекращения, ограничения права на земельный участок из земель сельскохозяйственного назначения:		

Государственный регистратор		ФГИС ЕГРН
полное наименование должности	подпись	инициалы, фамилия

М.П.

Выписка из Единого государственного реестра недвижимости об объекте недвижимости
Описание местоположения земельного участка

Земельный участок			
(вид объекта недвижимости)			
Лист № ____ Раздела 3	Всего листов раздела 3 : ____	Всего разделов: ____	Всего листов выписки: ____
12.07.2021 № 99/2021/404328675			
Кадастровый номер:		69:12:0220101:878	

План (чертеж, схема) земельного участка			
			
Масштаб 1: данные отсутствуют	Условные обозначения:		

Государственный регистратор		ФГИС ЕГРН
полное наименование должности	подпись	инициалы, фамилия

М.П.

Выписка из Единого государственного реестра недвижимости об объекте недвижимости
Описание местоположения земельного участка

Земельный участок			
(вид объекта недвижимости)			
Лист № ____ Раздела 3.2	Всего листов раздела 3.2 : ____	Всего разделов: ____	Всего листов выписки: ____
12.07.2021 № 99/2021/404328675			
Кадастровый номер:		69:12:0220101:878	

Сведения о характерных точках границы земельного участка				
Система координат: СК кадастрового округа, зона 3				
Зона №				
Номер точки	Координаты		Описание закрепления на местности	Средняя квадратическая погрешность определения координат характерных точек границ земельного участка, м
	X	Y		
1	2	3	4	5
1	336147.14	3169306.89	данные отсутствуют	данные отсутствуют
2	336192.83	3169355.13	данные отсутствуют	данные отсутствуют
3	336168.01	3169373.24	данные отсутствуют	данные отсутствуют
4	336124	3169327.99	данные отсутствуют	данные отсутствуют

Государственный регистратор		ФГИС ЕГРН
полное наименование должности	подпись	инициалы, фамилия

М.П.

Выписка из Единого государственного реестра недвижимости об объекте недвижимости
Описание местоположения земельного участка

Земельный участок			
(вид объекта недвижимости)			
Лист № ____ Раздела 3.2	Всего листов раздела 3.2 : ____	Всего разделов: ____	Всего листов выписки: ____
06.07.2021 № 99/2021/403030143			
Кадастровый номер:		69:12:0000022:442	

Сведения о характерных точках границы земельного участка				
Система координат: СК кадастрового округа, зона 3				
Зона №				
Номер точки	Координаты		Описание закрепления на местности	Средняя квадратическая погрешность определения координат характерных точек границ земельного участка, м
	X	Y		
1	2	3	4	5
1	336583.5	3169486.95	данные отсутствуют	данные отсутствуют
2	336442.23	3169546.89	данные отсутствуют	данные отсутствуют
3	336381.36	3169586.35	данные отсутствуют	данные отсутствуют
4	336326.69	3169635.95	данные отсутствуют	данные отсутствуют
5	336221.72	3169827.55	данные отсутствуют	данные отсутствуют
6	336157.65	3169966.96	данные отсутствуют	данные отсутствуют
7	336153.78	3169960.7	данные отсутствуют	данные отсутствуют
8	336144.25	3169949.08	данные отсутствуют	данные отсутствуют
9	336125.78	3169932.02	данные отсутствуют	данные отсутствуют
10	336108.04	3169916.95	данные отсутствуют	данные отсутствуют
11	336069.75	3169887.07	данные отсутствуют	данные отсутствуют
12	336072.21	3169883.92	данные отсутствуют	данные отсутствуют
13	336016.35	3169840.34	данные отсутствуют	данные отсутствуют
14	336007.65	3169804.29	данные отсутствуют	данные отсутствуют
15	336025.49	3169775.88	данные отсутствуют	данные отсутствуют

Государственный регистратор		ФГИС ЕГРН
полное наименование должности	подпись	инициалы, фамилия

М.П.

Выписка из Единого государственного реестра недвижимости об объекте недвижимости
Описание местоположения земельного участка

Земельный участок			
(вид объекта недвижимости)			
Лист № ____ Раздела 3.2	Всего листов раздела 3.2 : ____	Всего разделов: ____	Всего листов выписки: ____
06.07.2021 № 99/2021/403030143			
Кадастровый номер:		69:12:0000022:442	

Сведения о характерных точках границы земельного участка				
Система координат: СК кадастрового округа, зона 3				
Зона №				
Номер точки	Координаты		Описание закрепления на местности	Средняя квадратическая погрешность определения координат характерных точек границ земельного участка, м
	X	Y		
1	2	3	4	5
16	336041.62	3169753.67	данные отсутствуют	данные отсутствуют
17	336049.77	3169707.05	данные отсутствуют	данные отсутствуют
18	336071.16	3169660.78	данные отсутствуют	данные отсутствуют
19	336147.42	3169570.69	данные отсутствуют	данные отсутствуют
20	336223.04	3169507.13	данные отсутствуют	данные отсутствуют
21	336294.27	3169463.74	данные отсутствуют	данные отсутствуют
22	336362.18	3169428.86	данные отсутствуют	данные отсутствуют
23	336434.65	3169398.78	данные отсутствуют	данные отсутствуют
24	336475.16	3169391.98	данные отсутствуют	данные отсутствуют
25	336550.63	3169401.57	данные отсутствуют	данные отсутствуют
26	336565.66	3169400.47	данные отсутствуют	данные отсутствуют

Государственный регистратор		ФГИС ЕГРН
полное наименование должности	подпись	инициалы, фамилия

М.П.

Выписка из Единого государственного реестра недвижимости об объекте недвижимости
Сведения о частях земельного участка

Земельный участок			
(вид объекта недвижимости)			
Лист № ____ Раздела 4	Всего листов раздела 4 : ____	Всего разделов: ____	Всего листов выписки: ____
06.07.2021 № 99/2021/403030143			
Кадастровый номер:		69:12:0000022:442	

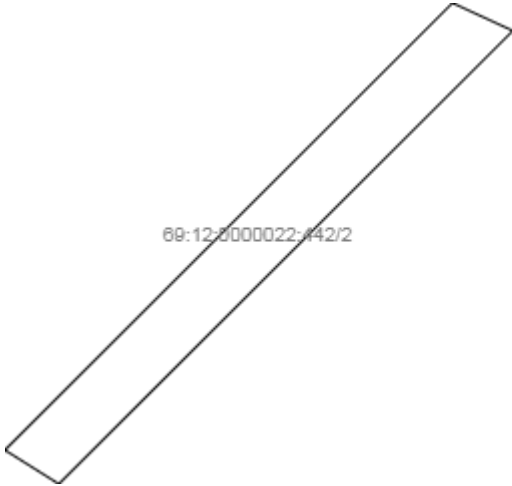
План (чертеж, схема) части земельного участка	Учетный номер части: 69:12:0000022:442/1
	
Масштаб 1: данные отсутствуют	Условные обозначения:

Государственный регистратор		ФГИС ЕГРН
полное наименование должности	подпись	инициалы, фамилия

М.П.

Выписка из Единого государственного реестра недвижимости об объекте недвижимости
Сведения о частях земельного участка

Земельный участок			
(вид объекта недвижимости)			
Лист № ____ Раздела 4	Всего листов раздела 4 : ____	Всего разделов: ____	Всего листов выписки: ____
06.07.2021 № 99/2021/403030143			
Кадастровый номер:		69:12:0000022:442	

План (чертеж, схема) части земельного участка	Учетный номер части: 69:12:0000022:442/2
	
Масштаб 1: данные отсутствуют	Условные обозначения:

Государственный регистратор		ФГИС ЕГРН
полное наименование должности	подпись	инициалы, фамилия

М.П.

**Выписка из Единого государственного реестра недвижимости об объекте недвижимости
Сведения о частях земельного участка**

Земельный участок			
(вид объекта недвижимости)			
Лист № ____ Раздела 4	Всего листов раздела 4 : ____	Всего разделов: ____	Всего листов выписки: ____
06.07.2021 № 99/2021/403030143			
Кадастровый номер:		69:12:0000022:442	

План (чертеж, схема) части земельного участка		Учетный номер части: 69:12:0000022:442/3	
			
Масштаб 1: данные отсутствуют	Условные обозначения:		

Государственный регистратор		ФГИС ЕГРН
полное наименование должности	подпись	инициалы, фамилия

М.П.

**Выписка из Единого государственного реестра недвижимости об объекте недвижимости
Сведения о частях земельного участка**

Земельный участок			
(вид объекта недвижимости)			
Лист № ____ Раздела 4.1	Всего листов раздела 4.1 : ____	Всего разделов: ____	Всего листов выписки: ____
06.07.2021 № 99/2021/403030143			
Кадастровый номер:		69:12:0000022:442	

Учетный номер части	Площадь (м ²)	Содержание ограничения в использовании или ограничения права на объект недвижимости или обременения объекта недвижимости
1	2	3
1	7445	Ограничения прав на земельный участок, предусмотренные статьями 56, 56.1 Земельного кодекса Российской Федерации, Решение о согласовании границ охранных зон № 07-18/619 от 04.06.2009, срок действия: 20.07.2015
2	4498	Ограничения прав на земельный участок, предусмотренные статьями 56, 56.1 Земельного кодекса Российской Федерации, О порядке установления охранных зон объектов электросетевого хозяйства и особых условий использования земельных участков, расположенных в границах таких зон. № 160 от 24.02.2009, срок действия: 08.10.2015
3	5348	Ограничения прав на земельный участок, предусмотренные статьями 56, 56.1 Земельного кодекса Российской Федерации, О порядке установления охранных зон объектов электросетевого хозяйства и особых условий использования земельных участков, расположенных в границах таких зон. № 160 от 24.02.2009, срок действия: 08.10.2015

Государственный регистратор		ФГИС ЕГРН
полное наименование должности	подпись	инициалы, фамилия

М.П.

Выписка из Единого государственного реестра недвижимости об объекте недвижимости
Сведения о частях земельного участка

Земельный участок				
(вид объекта недвижимости)				
Лист № ____ Раздела 4.2		Всего листов раздела 4.2 : ____		Всего разделов: ____
Всего листов выписки: ____				
06.07.2021 № 99/2021/403030143				
Кадастровый номер:			69:12:0000022:442	
Сведения о характерных точках границы части (частей) земельного участка				
Учетный номер части: 1				
Система координат: СК кадастрового округа, зона 3				
Зона №				
Номер точки	Координаты, м		Описание закрепления на местности	Средняя квадратическая погрешность определения координат характерных точек границы части земельного участка, м
	X	Y		
1	2	3	4	5
15	336025.49	3169775.88	данные отсутствуют	данные отсутствуют
15	336025.49	3169775.88	данные отсутствуют	данные отсутствуют
17	336049.77	3169707.05	данные отсутствуют	данные отсутствуют
27	336190.41	3169895.69	данные отсутствуют	данные отсутствуют
28	336174.97	3169929.28	данные отсутствуют	данные отсутствуют
29	336009.71	3169801	данные отсутствуют	данные отсутствуют
30	336029.31	3169770.62	данные отсутствуют	данные отсутствуют
31	336176.44	3169926.06	данные отсутствуют	данные отсутствуют
32	336167.09	3169946.41	данные отсутствуют	данные отсутствуют
33	336014.47	3169793.43	данные отсутствуют	данные отсутствуют
34	336025.92	3169775.28	данные отсутствуют	данные отсутствуют
35	336301.62	3169681.71	данные отсутствуют	данные отсутствуют
36	336049.44	3169708.97	данные отсутствуют	данные отсутствуют
37	336059.1	3169686.86	данные отсутствуют	данные отсутствуют
38	336313.9	3169659.3	данные отсутствуют	данные отсутствуют

Государственный регистратор		ФГИС ЕГРН
полное наименование должности	подпись	инициалы, фамилия

М.П.

Выписка из Единого государственного реестра недвижимости об объекте недвижимости
Сведения о частях земельного участка

Земельный участок				
(вид объекта недвижимости)				
Лист № ____ Раздела 4.2		Всего листов раздела 4.2 : ____		Всего разделов: ____
Всего листов выписки: ____				
06.07.2021 № 99/2021/403030143				
Кадастровый номер:			69:12:0000022:442	
Сведения о характерных точках границы части (частей) земельного участка				
Учетный номер части: 2				
Система координат: СК кадастрового округа, зона 3				
Зона №				
Номер точки	Координаты, м		Описание закрепления на местности	Средняя квадратическая погрешность определения координат характерных точек границы части земельного участка, м
	X	Y		
1	2	3	4	5
15	336025.49	3169775.88	данные отсутствуют	данные отсутствуют
15	336025.49	3169775.88	данные отсутствуют	данные отсутствуют
17	336049.77	3169707.05	данные отсутствуют	данные отсутствуют
27	336190.41	3169895.69	данные отсутствуют	данные отсутствуют
28	336174.97	3169929.28	данные отсутствуют	данные отсутствуют
29	336009.71	3169801	данные отсутствуют	данные отсутствуют
30	336029.31	3169770.62	данные отсутствуют	данные отсутствуют
31	336176.44	3169926.06	данные отсутствуют	данные отсутствуют
32	336167.09	3169946.41	данные отсутствуют	данные отсутствуют
33	336014.47	3169793.43	данные отсутствуют	данные отсутствуют
34	336025.92	3169775.28	данные отсутствуют	данные отсутствуют
35	336301.62	3169681.71	данные отсутствуют	данные отсутствуют
36	336049.44	3169708.97	данные отсутствуют	данные отсутствуют
37	336059.1	3169686.86	данные отсутствуют	данные отсутствуют
38	336313.9	3169659.3	данные отсутствуют	данные отсутствуют

Государственный регистратор		ФГИС ЕГРН
полное наименование должности	подпись	инициалы, фамилия

М.П.

Выписка из Единого государственного реестра недвижимости об объекте недвижимости
Сведения о частях земельного участка

Земельный участок				
(вид объекта недвижимости)				
Лист № ____ Раздела 4.2		Всего листов раздела 4.2 : ____		Всего разделов: ____
Всего листов выписки: ____				
06.07.2021 № 99/2021/403030143				
Кадастровый номер:			69:12:0000022:442	
Сведения о характерных точках границы части (частей) земельного участка				
Учетный номер части: 3				
Система координат: СК кадастрового округа, зона 3				
Зона №				
Номер точки	Координаты, м		Описание закрепления на местности	Средняя квадратическая погрешность определения координат характерных точек границы части земельного участка, м
	X	Y		
1	2	3	4	5
15	336025.49	3169775.88	данные отсутствуют	данные отсутствуют
15	336025.49	3169775.88	данные отсутствуют	данные отсутствуют
17	336049.77	3169707.05	данные отсутствуют	данные отсутствуют
27	336190.41	3169895.69	данные отсутствуют	данные отсутствуют
28	336174.97	3169929.28	данные отсутствуют	данные отсутствуют
29	336009.71	3169801	данные отсутствуют	данные отсутствуют
30	336029.31	3169770.62	данные отсутствуют	данные отсутствуют
31	336176.44	3169926.06	данные отсутствуют	данные отсутствуют
32	336167.09	3169946.41	данные отсутствуют	данные отсутствуют
33	336014.47	3169793.43	данные отсутствуют	данные отсутствуют
34	336025.92	3169775.28	данные отсутствуют	данные отсутствуют
35	336301.62	3169681.71	данные отсутствуют	данные отсутствуют
36	336049.44	3169708.97	данные отсутствуют	данные отсутствуют
37	336059.1	3169686.86	данные отсутствуют	данные отсутствуют
38	336313.9	3169659.3	данные отсутствуют	данные отсутствуют

Государственный регистратор		ФГИС ЕГРН
полное наименование должности	подпись	инициалы, фамилия

М.П.

Выписка из Единого государственного реестра недвижимости об объекте недвижимости

Сведения о характеристиках объекта недвижимости

На основании запроса от 12.07.2021 г., поступившего на рассмотрение 12.07.2021 г., сообщаем, что согласно записям Единого государственного реестра недвижимости:

Земельный участок			
(вид объекта недвижимости)			
Лист № ____ Раздела 1	Всего листов раздела 1 : ____	Всего разделов: ____	Всего листов выписки: ____
12.07.2021 № 99/2021/404331026			
Кадастровый номер:		69:12:0220101:1217	

Номер кадастрового квартала:	69:12:0220101
Дата присвоения кадастрового номера:	27.01.2020
Ранее присвоенный государственный учетный номер:	данные отсутствуют
Адрес:	Российская Федерация, Тверская область, Кашинский городской округ, деревня Верхняя Троица, улица Центральная
Площадь:	1250 +/- 12 кв. м
Кадастровая стоимость, руб.:	455987.5
Кадастровые номера расположенных в пределах земельного участка объектов недвижимости:	69:12:0220101:1221
Кадастровые номера объектов недвижимости, из которых образован объект недвижимости:	данные отсутствуют
Кадастровые номера образованных объектов недвижимости:	данные отсутствуют
Сведения о включении объекта недвижимости в состав предприятия как имущественного комплекса:	

Государственный регистратор		ФГИС ЕГРН
полное наименование должности	подпись	инициалы, фамилия

М.П.

Выписка из Единого государственного реестра недвижимости об объекте недвижимости

Сведения о характеристиках объекта недвижимости

Земельный участок			
(вид объекта недвижимости)			
Лист № ____ Раздела 1	Всего листов раздела 1 : ____	Всего разделов: ____	Всего листов выписки: ____
12.07.2021 № 99/2021/404331026			
Кадастровый номер:		69:12:0220101:1217	

Категория земель:	Земли населённых пунктов
Виды разрешенного использования:	Для ведения личного подсобного хозяйства (приусадебный земельный участок)
Сведения о кадастровом инженере:	Просветина Евгения Сергеевна №69-13-545
Сведения о лесах, водных объектах и об иных природных объектах, расположенных в пределах земельного участка:	данные отсутствуют
Сведения о том, что земельный участок полностью или частично расположен в границах зоны с особыми условиями использования территории или территории объекта культурного наследия	данные отсутствуют
Сведения о том, что земельный участок расположен в границах особой экономической зоны, территории опережающего социально-экономического развития, зоны территориального развития в Российской Федерации, игровой зоны:	данные отсутствуют
Сведения о том, что земельный участок расположен в границах особо охраняемой природной территории, охотничьих угодий, лесничеств, лесопарков:	данные отсутствуют
Сведения о результатах проведения государственного земельного надзора:	данные отсутствуют
Сведения о расположении земельного участка в границах территории, в отношении которой утвержден проект межевания территории:	данные отсутствуют

Государственный регистратор		ФГИС ЕГРН
полное наименование должности	подпись	инициалы, фамилия

М.П.

Выписка из Единого государственного реестра недвижимости об объекте недвижимости

Сведения о характеристиках объекта недвижимости

Земельный участок			
(вид объекта недвижимости)			
Лист № ____ Раздела 1	Всего листов раздела 1 : ____	Всего разделов: ____	Всего листов выписки: ____
12.07.2021 № 99/2021/404331026			
Кадастровый номер:		69:12:0220101:1217	

Условный номер земельного участка:	данные отсутствуют
Сведения о принятии акта и (или) заключении договора, предусматривающих предоставление в соответствии с земельным законодательством исполнительным органом государственной власти или органом местного самоуправления находящегося в государственной или муниципальной собственности земельного участка для строительства наемного дома социального использования или наемного дома коммерческого использования:	данные отсутствуют
Сведения о том, что земельный участок или земельные участки образованы на основании решения об изъятии земельного участка и (или) расположенного на нем объекта недвижимости для государственных или муниципальных нужд:	данные отсутствуют
Сведения о том, что земельный участок образован из земель или земельного участка, государственная собственность на которые не разграничена:	данные отсутствуют
Сведения о наличии земельного спора о местоположении границ земельных участков:	данные отсутствуют
Статус записи об объекте недвижимости:	Сведения об объекте недвижимости имеют статус "актуальные"
Особые отметки:	Сведения необходимые для заполнения раздела 3.1 отсутствуют. Сведения необходимые для заполнения раздела 4 отсутствуют. Сведения необходимые для заполнения раздела 4.1 отсутствуют. Сведения необходимые для заполнения раздела 4.2 отсутствуют.
Получатель выписки:	АКЦИОНЕРНОЕ ОБЩЕСТВО "ГАЗПРОМ ГАЗОРАСПРЕДЕЛЕНИЕ ТВЕРЬ" ИНН 6900000364

Государственный регистратор		ФГИС ЕГРН
полное наименование должности	подпись	инициалы, фамилия

М.П.

Выписка из Единого государственного реестра недвижимости об объекте недвижимости
Сведения о зарегистрированных правах

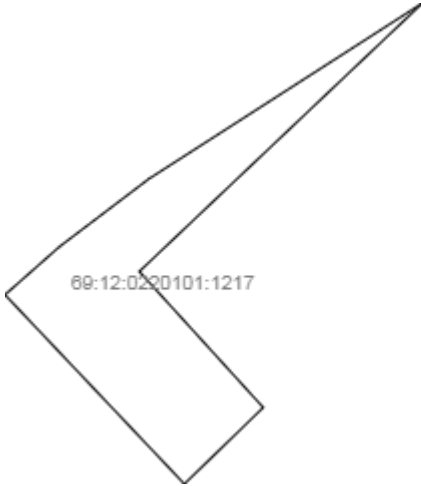
Земельный участок			
(вид объекта недвижимости)			
Лист № ____ Раздела 2	Всего листов раздела 2 : ____	Всего разделов: ____	Всего листов выписки: ____
12.07.2021 № 99/2021/404331026			
Кадастровый номер:		69:12:0220101:1217	
1.	Правообладатель (правообладатели):	1.1.	Сороцкий Роман Иванович
2.	Вид, номер и дата государственной регистрации права:	2.1.	Собственность, № 69:12:0220101:1217-69/077/2020-5 от 26.10.2020
3.	Ограничение прав и обременение объекта недвижимости:	не зарегистрировано	
4.	Договоры участия в долевом строительстве:	не зарегистрировано	
5.	Заявленные в судебном порядке права требования:	данные отсутствуют	
6.	Сведения о возражении в отношении зарегистрированного права:	данные отсутствуют	
7.	Сведения о наличии решения об изъятии объекта недвижимости для государственных и муниципальных нужд:	данные отсутствуют	
8.	Сведения о невозможности государственной регистрации без личного участия правообладателя или его законного представителя:		
9.	Правопритязания и сведения о наличии поступивших, но не рассмотренных заявлений о проведении государственной регистрации права (перехода, прекращения права), ограничения права или обременения объекта недвижимости, сделки в отношении объекта недвижимости:	данные отсутствуют	
10.	Сведения об осуществлении государственной регистрации сделки, права, ограничения права без необходимого в силу закона согласия третьего лица, органа:	данные отсутствуют	
11.	Сведения о невозможности государственной регистрации перехода, прекращения, ограничения права на земельный участок из земель сельскохозяйственного назначения:		

Государственный регистратор		ФГИС ЕГРН
полное наименование должности	подпись	инициалы, фамилия

М.П.

Выписка из Единого государственного реестра недвижимости об объекте недвижимости
Описание местоположения земельного участка

Земельный участок			
(вид объекта недвижимости)			
Лист № ____ Раздела 3	Всего листов раздела 3 : ____	Всего разделов: ____	Всего листов выписки: ____
12.07.2021 № 99/2021/404331026			
Кадастровый номер:		69:12:0220101:1217	

План (чертеж, схема) земельного участка			
			
Масштаб 1: данные отсутствуют	Условные обозначения:		

Государственный регистратор		ФГИС ЕГРН
полное наименование должности	подпись	инициалы, фамилия

М.П.

Выписка из Единого государственного реестра недвижимости об объекте недвижимости
Описание местоположения земельного участка

Земельный участок			
(вид объекта недвижимости)			
Лист № ____ Раздела 3.2	Всего листов раздела 3.2 : ____	Всего разделов: ____	Всего листов выписки: ____
12.07.2021 № 99/2021/404331026			
Кадастровый номер:		69:12:0220101:1217	

Сведения о характерных точках границы земельного участка				
Система координат: СК кадастрового округа, зона 3				
Зона №				
Номер точки	Координаты		Описание закрепления на местности	Средняя квадратическая погрешность определения координат характерных точек границ земельного участка, м
	X	Y		
1	2	3	4	5
1	336124	3169327.99	данные отсутствуют	данные отсутствуют
2	336110.99	3169314.56	данные отсутствуют	данные отсутствуют
3	336143.18	3169284.02	данные отсутствуют	данные отсутствуют
4	336151.35	3169293.28	данные отсутствуют	данные отсутствуют
5	336162.9	3169308.51	данные отсутствуют	данные отсутствуют
6	336192.83	3169355.13	данные отсутствуют	данные отсутствуют
7	336147.14	3169306.89	данные отсутствуют	данные отсутствуют

Государственный регистратор		ФГИС ЕГРН
полное наименование должности	подпись	инициалы, фамилия

М.П.

Приложение 8

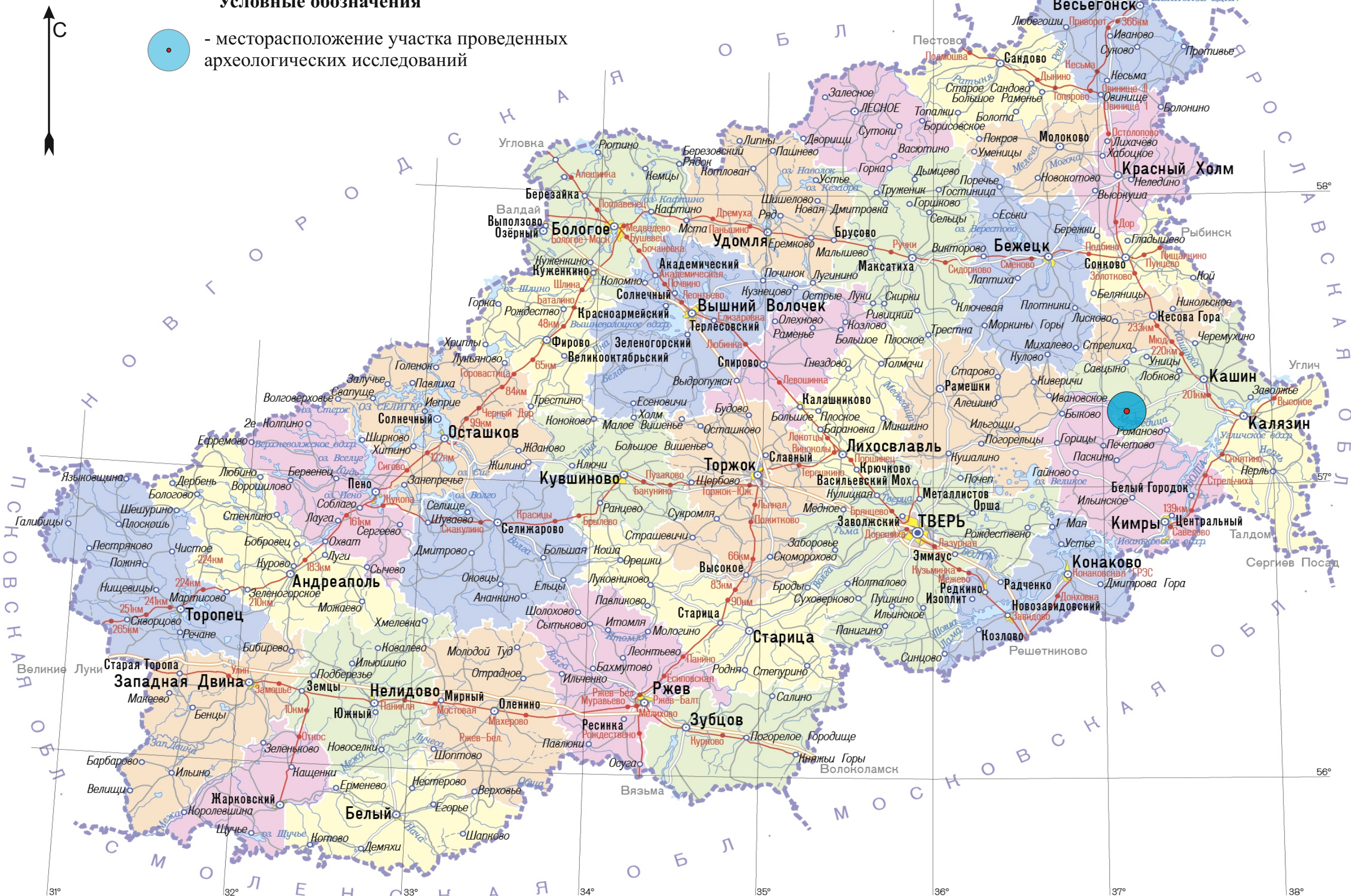
Альбом Иллюстраций

ТВЕРСКАЯ ОБЛАСТЬ

Условные обозначения



- месторасположение участка проведенных археологических исследований



Илл. 1 . Место проведения археологических исследований на карте-схеме административного деления Тверской области (Не масштабирован).

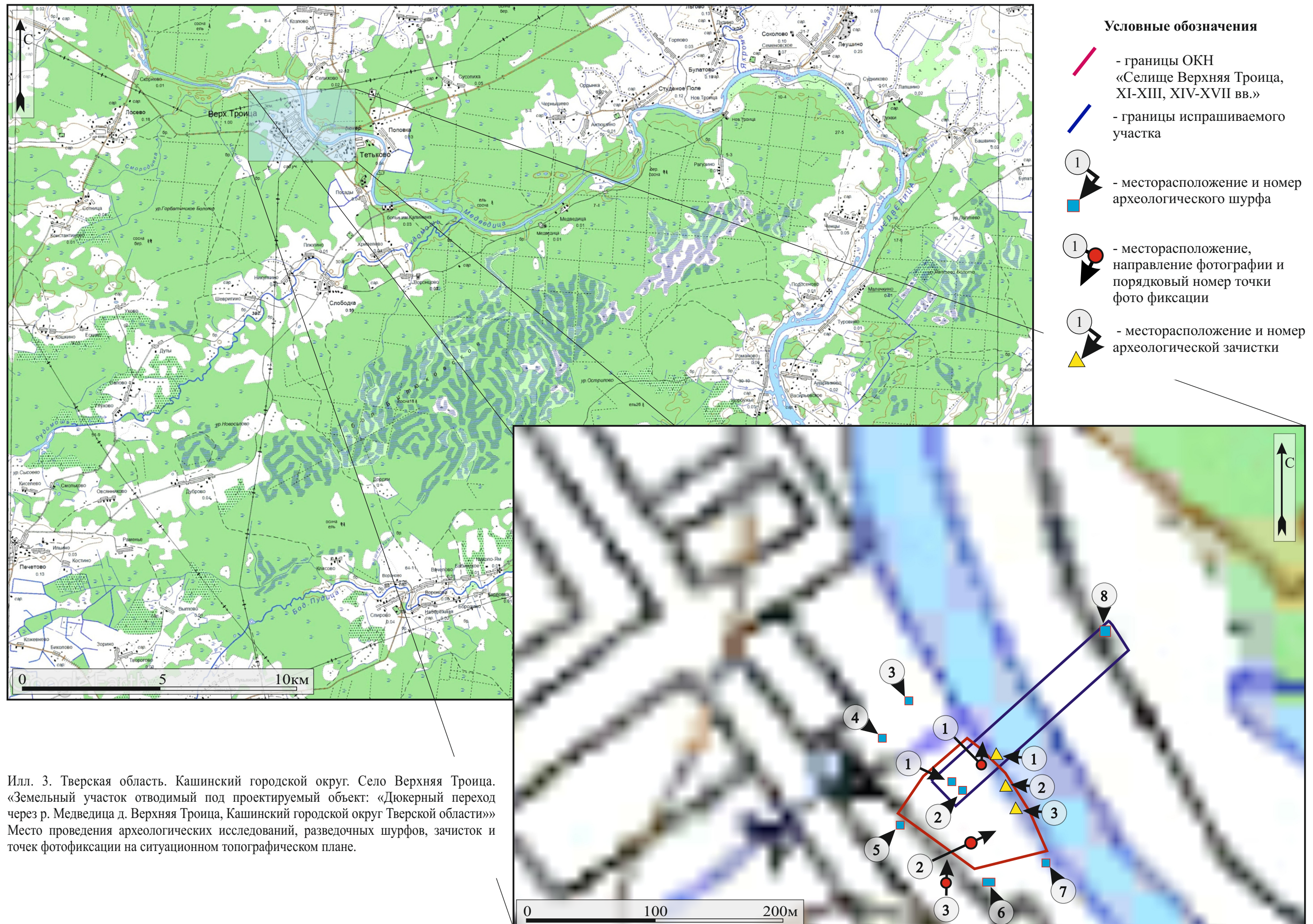


Условные обозначения

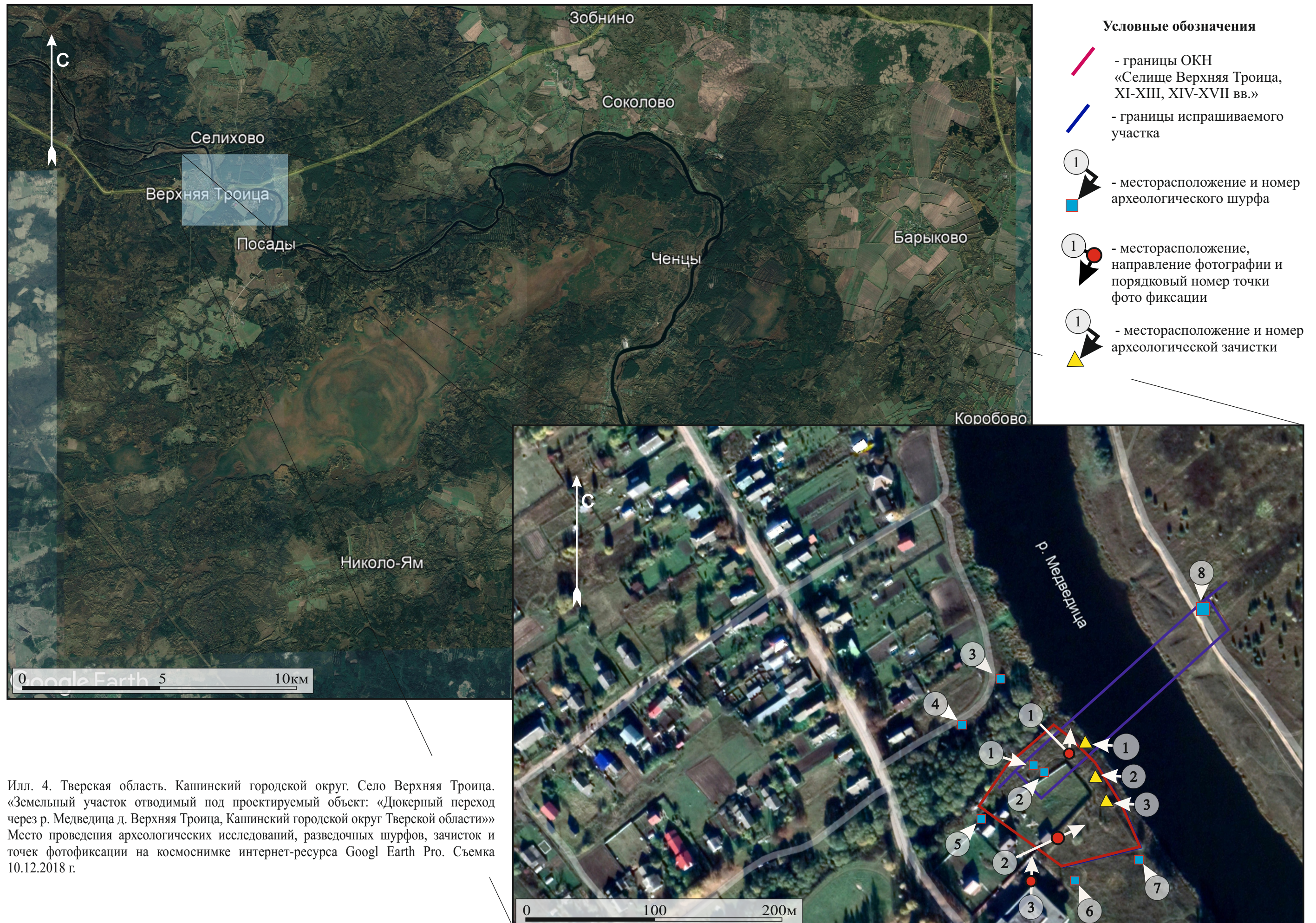


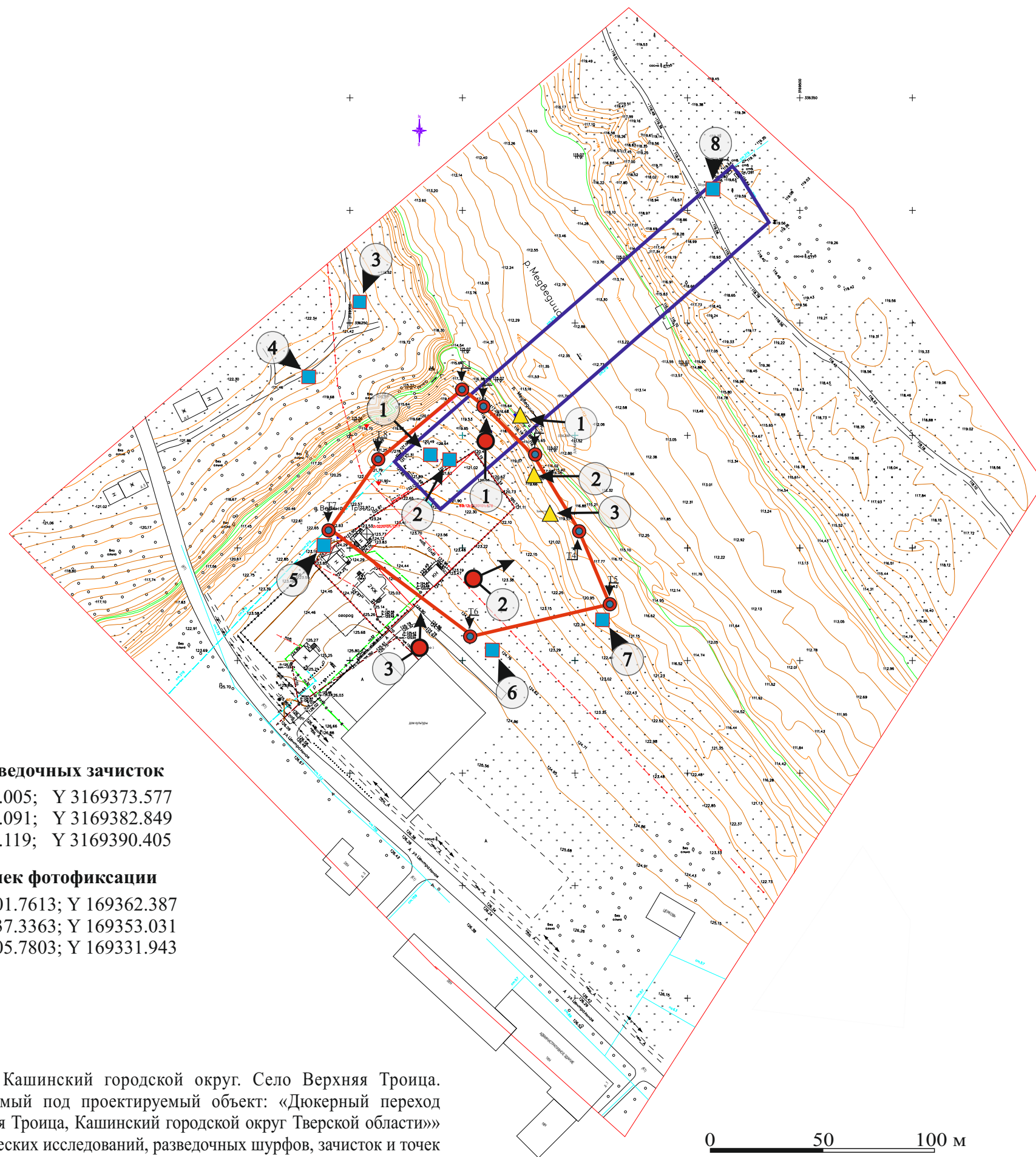
- месторасположение участка проведенных археологических исследований

Илл. 2. Тверская область. Кашинский городской округ. Село Верхняя Троица. «Земельный участок отводимый под проектируемый объект: «Дюкерный переход через р. Медведица д. Верхняя Троица, Кашинский городской округ Тверской области». Место проведения археологических исследований на карте-схеме Кашинского городского округа. (Не масштабирован)



Илл. 3. Тверская область. Кашинский городской округ. Село Верхняя Троица. «Земельный участок отводимый под проектируемый объект: «Дюкерный переход через р. Медведица д. Верхняя Троица, Кашинский городской округ Тверской области»» Место проведения археологических исследований, разведочных шурфов, зачисток и точек фотофиксации на ситуационном топографическом плане.





Условные обозначения

- - границы ОКН
«Селище Верхняя Троица,
XI-XIII, XIV-XVII вв.»
- - границы испрашиваемого
участка
- 1 - месторасположение и номер
археологического шурфа
- 1 - месторасположение,
направление фотографии и
порядковый номер точки
фото фиксации
- 1 - месторасположение и номер
археологической зачистки
- 1 - местоположение и номер
поворотного угла ОАН

Координаты разведочных зачисток

Зач.1 -X 336209.005; Y 3169373.577
Зач.2 -X 336183.091; Y 3169382.849
Зач.3 -X 336165.119; Y 3169390.405

Координаты точек фотофиксации

ТФФ.1 -X 336201.7613; Y 169362.387
ТФФ.2 -X 336137.3363; Y 169353.031
ТФФ.3 -X 336105.7803; Y 169331.943

Координаты поворотных углов ОАН

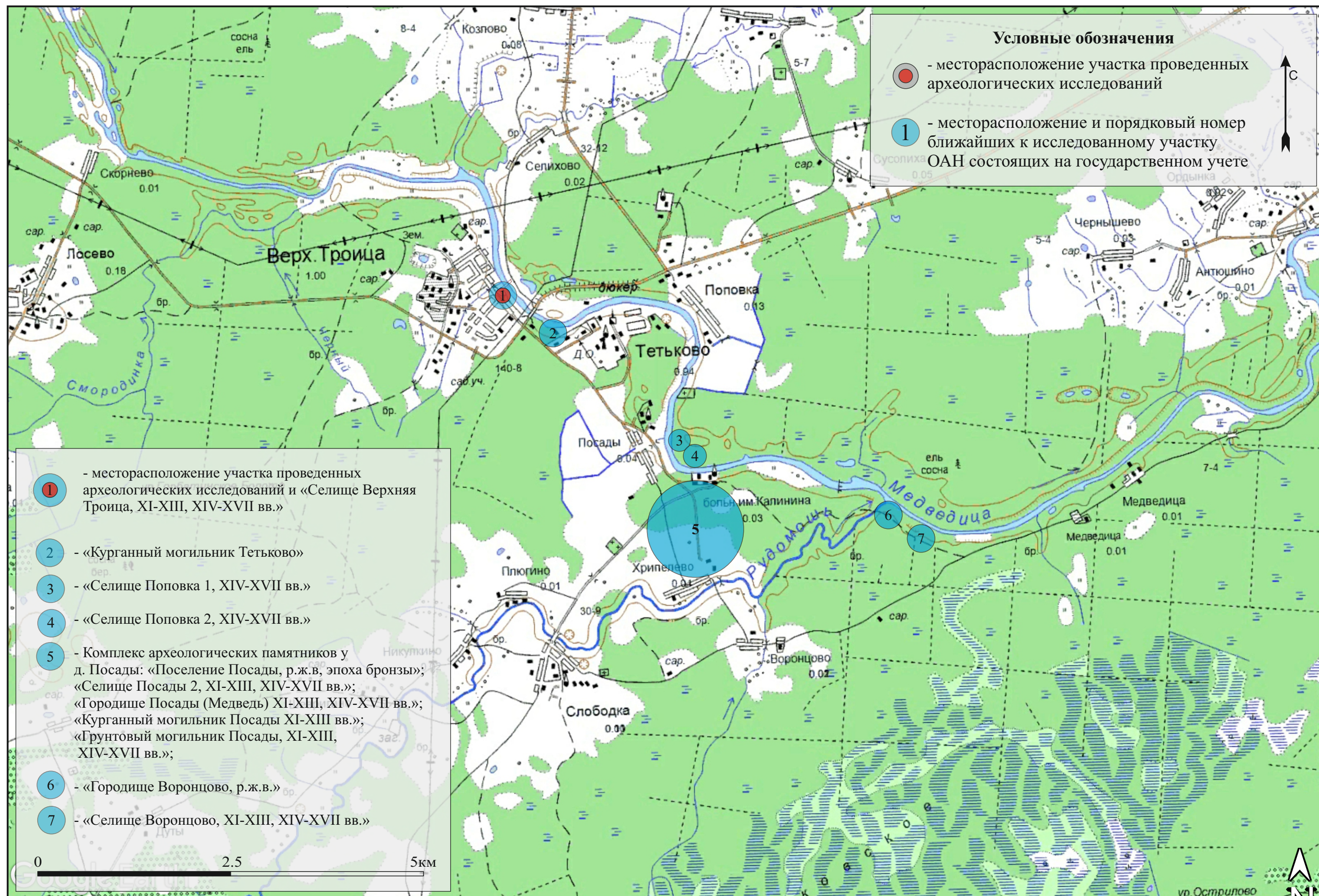
T.1 - X 1336219.892; Y 3169350.479
T.2 - X 2336211.983; Y 3169360.506
T.3 - X 3336190.455; Y 3169381.701
T.4 - X 4336158.176; Y 3169401.254
T.5 - X 5336125.041; Y 3169414.914
T.6 - X 6336111.397; Y 3169354.688
T.7 - X 7336158.722; Y 3169291.734
T.8 - X 8336189.200; Y 3169313.491

Координаты разведочных шурфов

Ш.1 -X 336188.863; Y 3169338.526
Ш.2 -X 336187.248; Y 3169344.935
Ш.3 -X 336257.839; Y 3169303.357
Ш.4 -X 336226.528; Y 3169281.188
Ш.5 -X 336154.747; Y 3169294.688
Ш.6 -X 336105.672; Y 3169365.812
Ш.7 -X 336118.748; Y 3169414.671
Ш.8 -X 336310.239; Y 3169459.905


Илл. 5. Тверская область. Кашинский городской округ. Село Верхняя Троица. «Земельный участок отводимый под проектируемый объект: «Дюкерный переход через р. Медведица д. Верхняя Троица, Кашинский городской округ Тверской области»» Место проведения археологических исследований, разведочных шурфов, зачисток и точек фотофиксации на проекте инженерно-геодезических изысканий.

0 50 100 м



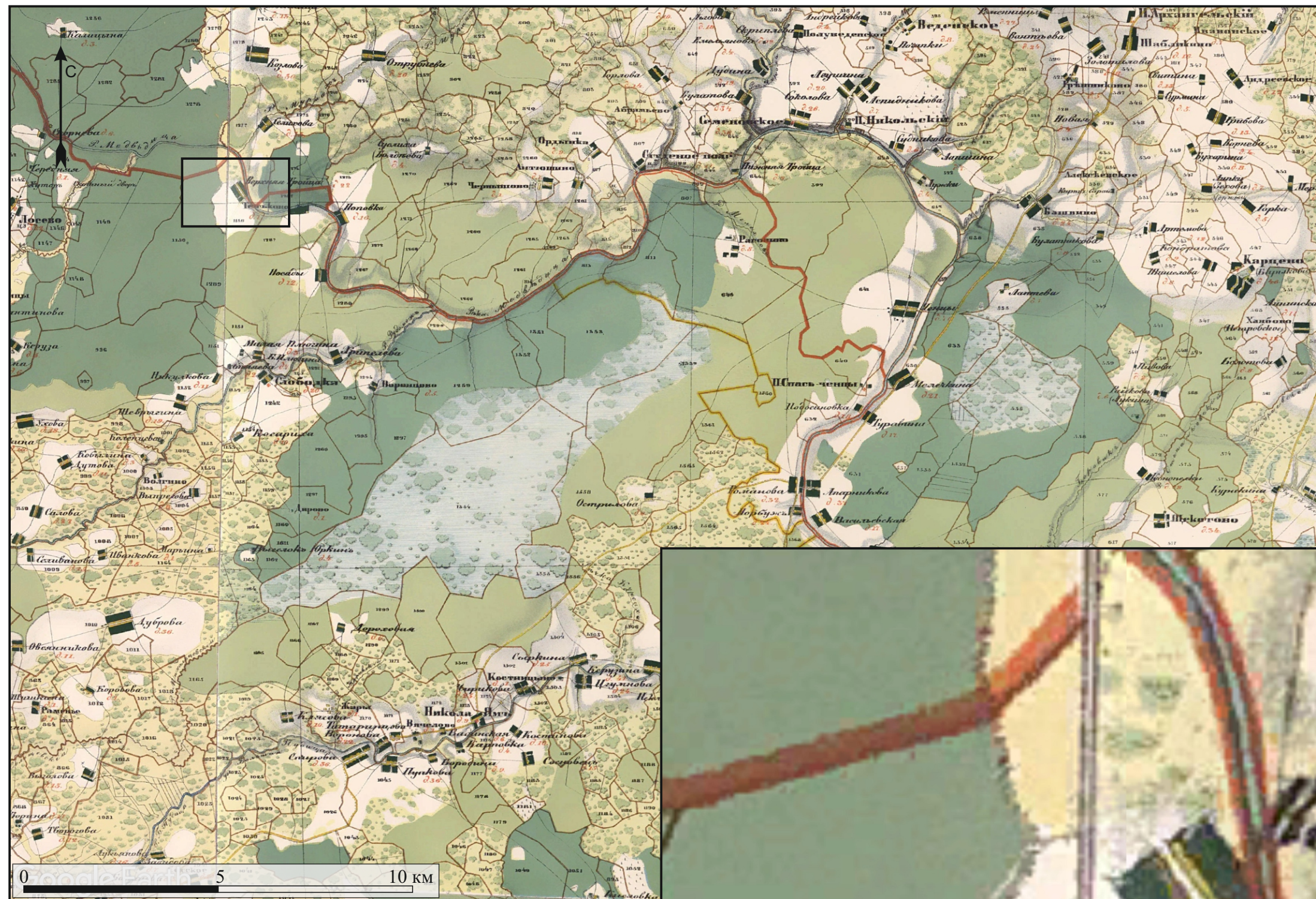
Илл. 6. Тверская область. Кашинский городской округ. Село Верхняя Троица. «Земельный участок отводимый под проектируемый объект: «Дюкерный переход через р. Медведица д. Верхняя Троица, Кашинский городской округ Тверской области». Карта схема ближайших к местам проведения работ археологических памятников на листе топографической карты Тверской области.




- Условные обозначения**
-  - месторасположение участка проведенных археологических исследований



Илл. 7. Тверская область. Кашинский городской округ. Село Верхняя Троица. «Земельный участок отводимый под проектируемый объект: «Дюкерный переход через р. Медведица д. Верхняя Троица, Кашинский городской округ Тверской области»» Место проведения археологических исследований на фрагменте плана генерального межевания Корчевского уезда последней четверти XVIIIв.

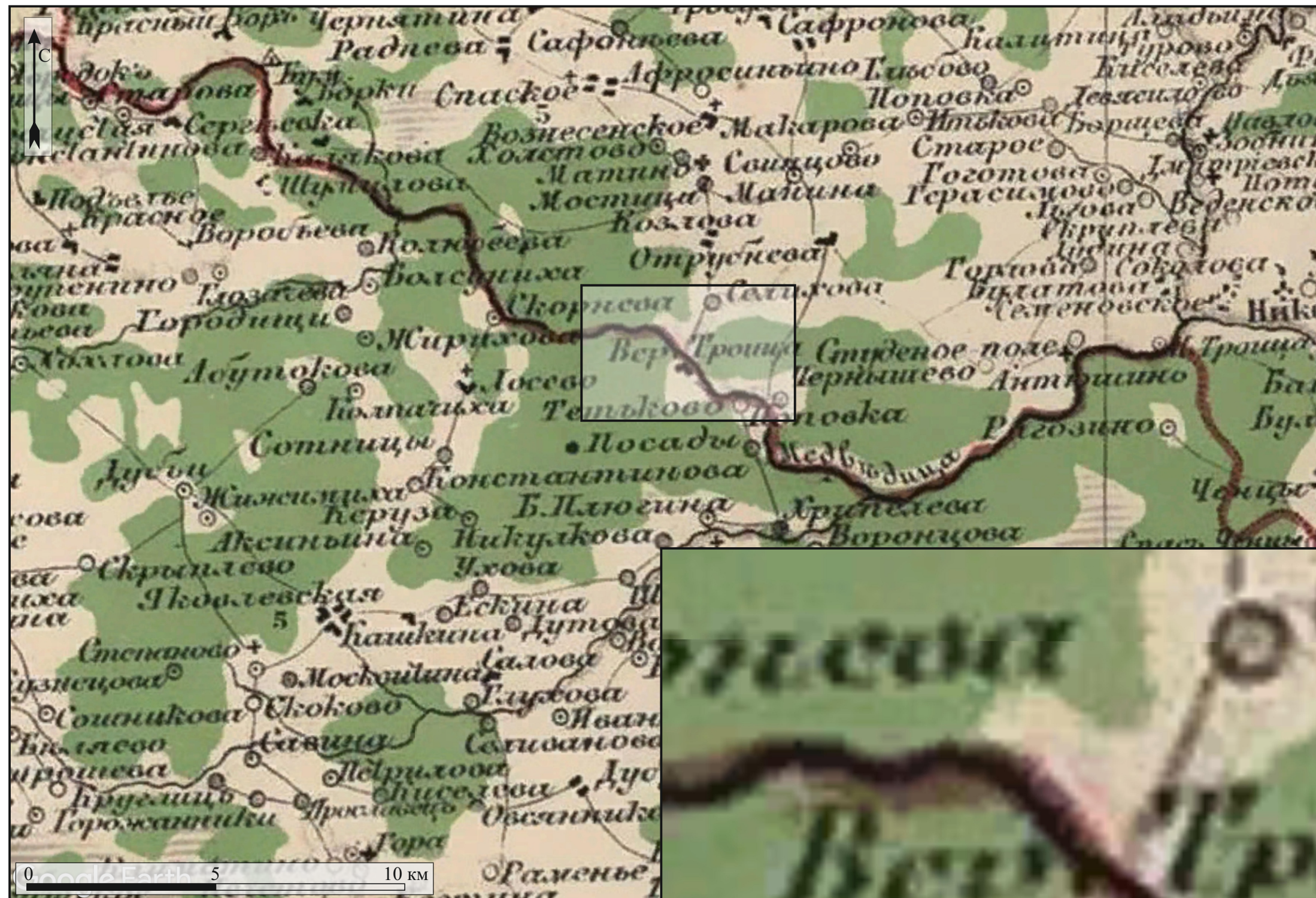



Условные обозначения

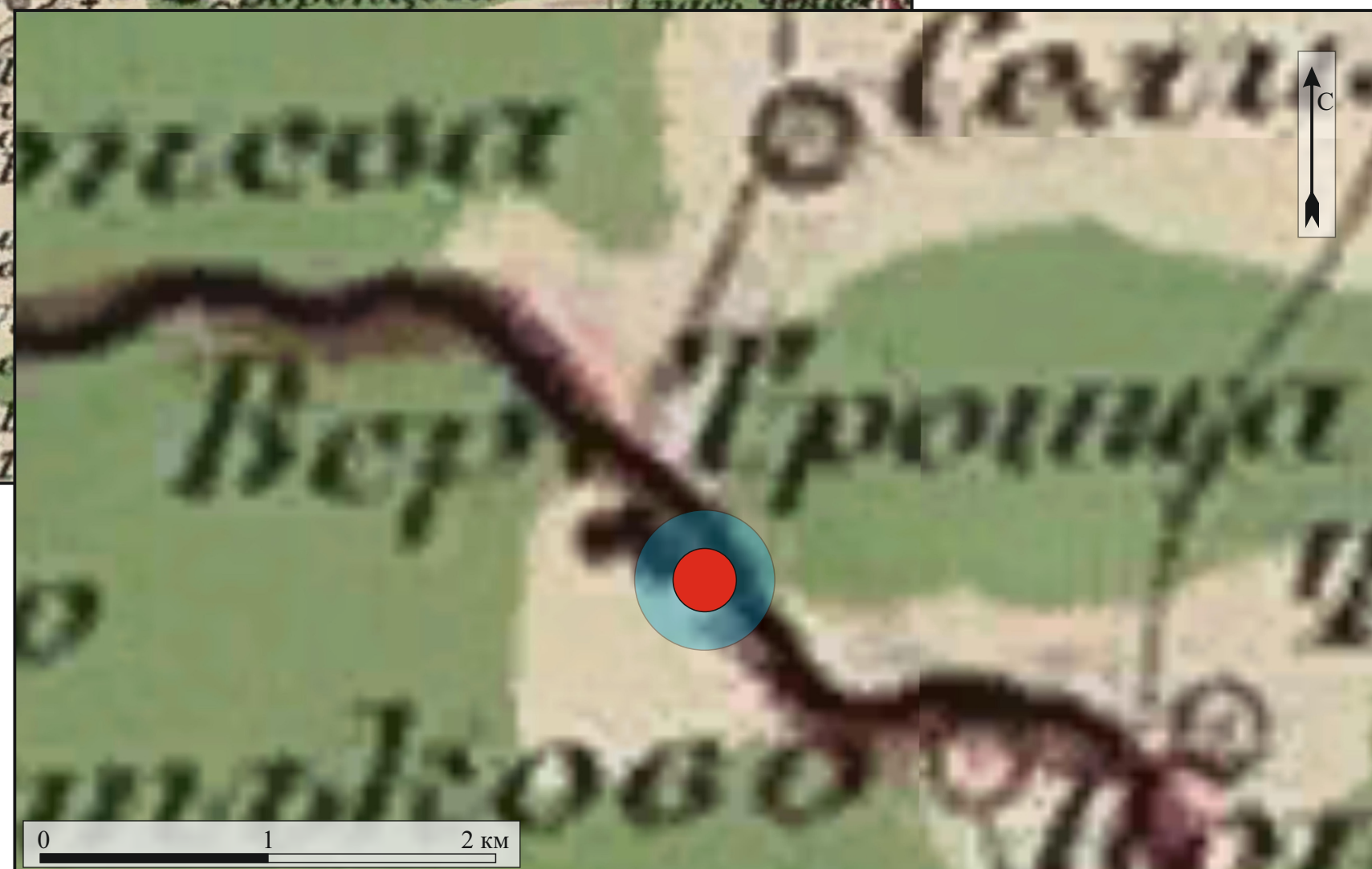
-  - месторасположение участка проведенных археологических исследований



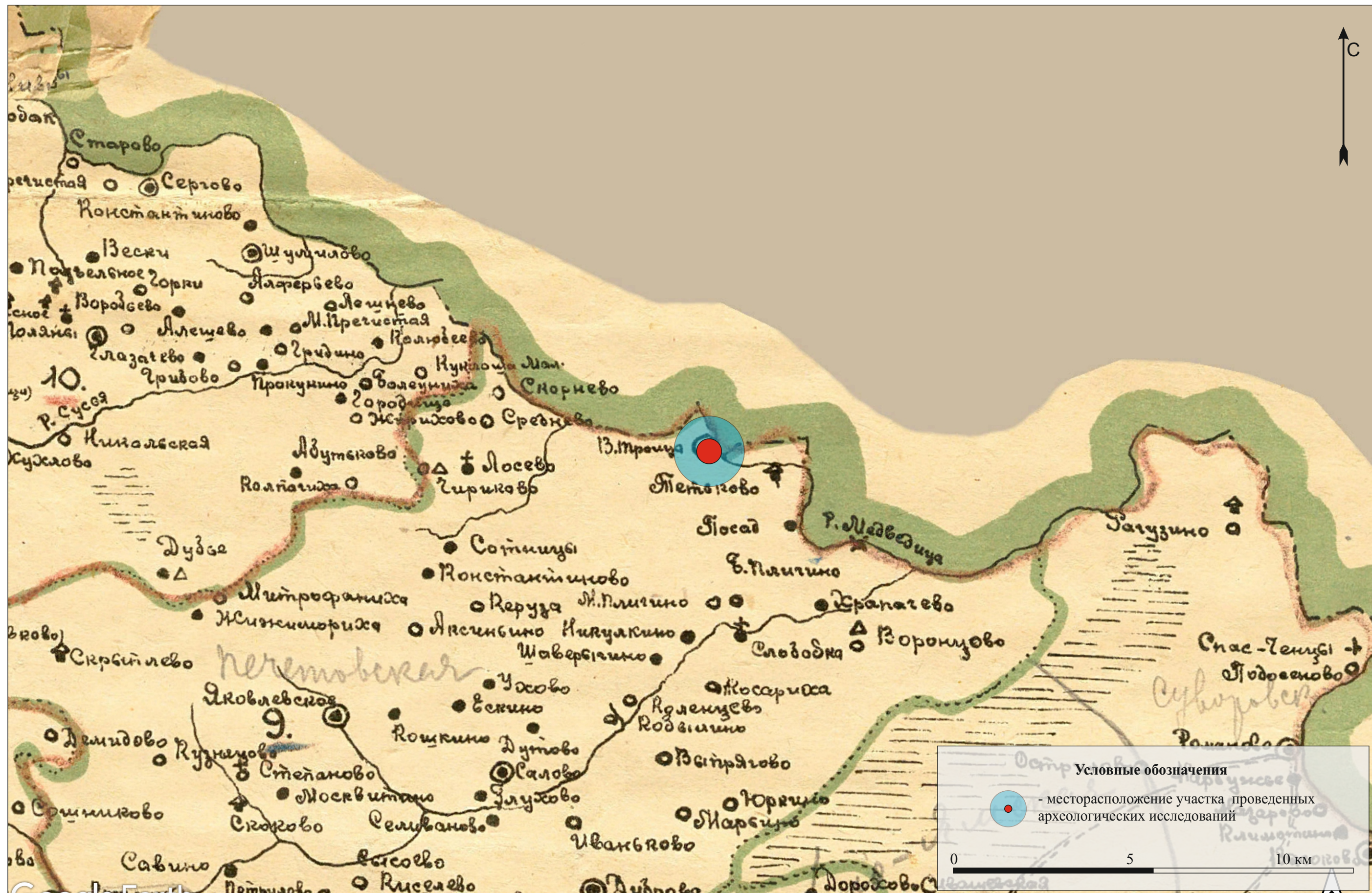
Илл. 8. Тверская область. Кашинский городской округ. Село Верхняя Троица. «Земельный участок отводимый под проектируемый объект: «Дюкерный переход через р. Медведица д. Верхняя Троица, Кашинский городской округ Тверской области»». Место проведения археологических исследований на фрагменте Топографического межевого атласа Тверской губернии, составленного в 1848 и 1849 гг. членами межевого корпуса и топографии военного ведомства под наблюдением ген.-майора Менде.



- Условные обозначения**
-  - месторасположение участка проведенных археологических исследований



Илл. 9. Тверская область. Кашинский городской округ. Село Верхняя Троица. «Земельный участок отводимый под проектируемый объект: «Дюкерный переход через р. Медведица д. Верхняя Троица, Кашинский городской округ Тверской области»». Место проведения археологических исследований на фрагменте на фрагменте Специальной Карты Европейской России Стрельбицкого И.А..



Илл. 10. Тверская область. Кашинский городской округ. Село Верхняя Троица. «Земельный участок отводимый под проектируемый объект: «Дюкерный переход через р. Медведица д. Верхняя Троица, Кашинский городской округ Тверской области»». Место проведения археологических исследований на фрагменте карты уездов Тверской губернии 1873-1915.



Илл. 11. Тверская область. Кашинский городской округ. Село Верхняя Троица. «Земельный участок отводимый под проектируемый объект: «Дюкерный переход через р. Медведица д. Верхняя Троица, Кашинский городской округ Тверской области»». Местоположение испрашиваемого участка на кадастровой карте (rosreestr.ru).



Илл. 12. Тверская область. Кашинский городской округ. Село Верхняя Троица. «Земельный участок отводимый под проектируемый объект: «Дюкерный переход через р. Медведица, д. Верхняя Троица, Кашинский городской округ Тверской области»». Селище Верхняя Троица - 1. Выборка напластований Шурфа №2. Рабочий момент. Вид с севера.



Илл. 13. Тверская область. Кашинский городской округ. Село Верхняя Троица. «Земельный участок отводимый под проектируемый объект: «Дюкерный переход через р. Медведица, д. Верхняя Троица, Кашинский городской округ Тверской области»». Селище Верхняя Троица - 1. Кротовины в северной части памятника. Вид с юга.



Илл. 14. Тверская область. Кашинский городской округ. Село Верхняя Троица. «Земельный участок отводимый под проектируемый объект: «Дюкерный переход через р. Медведица, д. Верхняя Троица, Кашинский городской округ Тверской области»». Селище Верхняя Троица - 1. Точка фотофиксации №2. Раздерновка (прокоп ливневой траншеи) на северной периферии памятника. Вид с юго-запада.



Илл. 15. Тверская область. Кашинский городской округ. Село Верхняя Троица. «Земельный участок отводимый под проектируемый объект: «Дюкерный переход через р. Медведица, д. Верхняя Троица, Кашинский городской округ Тверской области»». Селище Верхняя Троица - 1. Точка фотофиксации №3. Площадная раздерновка у северной границы памятника. Вид с юга.



Илл. 16. Тверская область. Кашинский городской округ. Село Верхняя Троица. «Земельный участок отводимый под проектируемый объект: «Дюкерный переход через р. Медведица, д. Верхняя Троица, Кашинский городской округ Тверской области»». Селище Верхняя Троица - 1. Зачистка №1. Месторасположение. Вид с юго-востока.



Илл. 17. Тверская область. Кашинский городской округ. Село Верхняя Троица. «Земельный участок отводимый под проектируемый объект: «Дюкерный переход через р. Медведица, д. Верхняя Троица, Кашинский городской округ Тверской области»». Селище Верхняя Троица - 1. Зачистка №1. Стратиграфия. Вид с северо-востока.



Илл. 18. Тверская область. Кашинский городской округ. Село Верхняя Троица. «Земельный участок отводимый под проектируемый объект: «Дюкерный переход через р. Медведица, д. Верхняя Троица, Кашинский городской округ Тверской области»». Селище Верхняя Троица - 1. Зачистка №2. Месторасположение. Вид с северо-запада.



Илл. 19. Тверская область. Кашинский городской округ. Село Верхняя Троица. «Земельный участок отводимый под проектируемый объект: «Дюкерный переход через р. Медведица, д. Верхняя Троица, Кашинский городской округ Тверской области»». Селище Верхняя Троица - 1. Зачистка №2. Месторасположение. Вид с юго-востока.



Илл. 20. Тверская область. Кашинский городской округ. Село Верхняя Троица. «Земельный участок отводимый под проектируемый объект: «Дюкерный переход через р. Медведица, д. Верхняя Троица, Кашинский городской округ Тверской области»». Селище Верхняя Троица - 1. Зачистка №2. Стратиграфия. Вид с юго-востока.



Илл. 21. Тверская область. Кашинский городской округ. Село Верхняя Троица. «Земельный участок отводимый под проектируемый объект: «Дюкерный переход через р. Медведица, д. Верхняя Троица, Кашинский городской округ Тверской области»». Селище Верхняя Троица - 1. Зачистка №3. Месторасположение. Вид с северо-запада.



Илл. 22. Тверская область. Кашинский городской округ. Село Верхняя Троица. «Земельный участок отводимый под проектируемый объект: «Дюкерный переход через р. Медведица, д. Верхняя Троица, Кашинский городской округ Тверской области»». Селище Верхняя Троица - 1. Зачистка №3. Месторасположение. Вид с юга юго-востока.



Илл. 23. Тверская область. Кашинский городской округ. Село Верхняя Троица. «Земельный участок отводимый под проектируемый объект: «Дюкерный переход через р. Медведица, д. Верхняя Троица, Кашинский городской округ Тверской области»». Селище Верхняя Троица - 1. Зачистка №3. Стратиграфия. Вид с северо-востока.



Илл. 24. Тверская область. Кашинский городской округ. Село Верхняя Троица. «Земельный участок отводимый под проектируемый объект: «Дюкерный переход через р. Медведица, д. Верхняя Троица, Кашинский городской округ Тверской области»». Селище Верхняя Троица - 1. Шурф №1. Месторасположение. Вид с юга.



Илл. 25. Тверская область. Кашинский городской округ. Село Верхняя Троица. «Земельный участок отводимый под проектируемый объект: «Дюкерный переход через р. Медведица, д. Верхняя Троица, Кашинский городской округ Тверской области»». Селище Верхняя Троица - 1. Шурф №1. Месторасположение. Вид с юга юго-запада.



Илл. 26. Тверская область. Кашинский городской округ. Село Верхняя Троица. «Земельный участок отводимый под проектируемый объект: «Дюкерный переход через р. Медведица, д. Верхняя Троица, Кашинский городской округ Тверской области»». Селище Верхняя Троица - 1. Шурф №1 Пласт 1. Вид с юга.



Илл. 27. Тверская область. Кашинский городской округ. Село Верхняя Троица. «Земельный участок отводимый под проектируемый объект: «Дюкерный переход через р. Медведица, д. Верхняя Троица, Кашинский городской округ Тверской области»». Селище Верхняя Троица - 1. Шурф №1 Пласт 2. Вид с юга.



Илл. 28. Тверская область. Кашинский городской округ. Село Верхняя Троица. «Земельный участок отводимый под проектируемый объект: «Дюкерный переход через р. Медведица, д. Верхняя Троица, Кашинский городской округ Тверской области»». Селище Верхняя Троица - 1. Шурф №1 до начала работ. Вид с юга.



Илл. 29. Тверская область. Кашинский городской округ. Село Верхняя Троица. «Земельный участок отводимый под проектируемый объект: «Дюкерный переход через р. Медведица, д. Верхняя Троица, Кашинский городской округ Тверской области»». Селище Верхняя Троица - 1. Шурф №1 после снятия дерна. Вид с юга..



Илл. 30. Тверская область. Кашинский городской округ. Село Верхняя Троица. «Земельный участок отводимый под проектируемый объект: «Дюкерный переход через р. Медведица, д. Верхняя Троица, Кашинский городской округ Тверской области»». Селище Верхняя Троица - 1. Шурф №1 Пласт 3. Вид сверху.



Илл. 31. Тверская область. Кашинский городской округ. Село Верхняя Троица. «Земельный участок отводимый под проектируемый объект: «Дюкерный переход через р. Медведица, д. Верхняя Троица, Кашинский городской округ Тверской области»». Селище Верхняя Троица - 1. Шурф №1 Пласт 3. Вид с юга.



Илл. 32. Тверская область. Кашинский городской округ. Село Верхняя Троица. «Земельный участок отводимый под проектируемый объект: «Дюкерный переход через р. Медведица, д. Верхняя Троица, Кашинский городской округ Тверской области»». Селище Верхняя Троица - 1. Шурф №1 Пласт 3. Вид с запада.



Илл. 33. Тверская область. Кашинский городской округ. Село Верхняя Троица. «Земельный участок отводимый под проектируемый объект: «Дюкерный переход через р. Медведица, д. Верхняя Троица, Кашинский городской округ Тверской области»». Селище Верхняя Троица - 1. Шурф №1 Пласт 3. Вид с севера.



Илл. 34. Тверская область. Кашинский городской округ. Село Верхняя Троица. «Земельный участок отводимый под проектируемый объект: «Дюкерный переход через р. Медведица, д. Верхняя Троица, Кашинский городской округ Тверской области»». Селище Верхняя Троица - 1. Шурф №1 Пласт 3. Вид с востока.



Илл. 35. Тверская область. Кашинский городской округ. Село Верхняя Троица. «Земельный участок отводимый под проектируемый объект: «Дюкерный переход через р. Медведица, д. Верхняя Троица, Кашинский городской округ Тверской области»». Селище Верхняя Троица - 1. Шурф №1. Стратиграфия. Северная стенка. Вид с юга.



Илл. 36. Тверская область. Кашинский городской округ. Село Верхняя Троица. «Земельный участок отводимый под проектируемый объект: «Дюкерный переход через р. Медведица, д. Верхняя Троица, Кашинский городской округ Тверской области»». Селище Верхняя Троица - 1. Шурф №1. Стратиграфия. Восточная стенка. Вид с запада.



Илл. 37. Тверская область. Кашинский городской округ. Село Верхняя Троица. «Земельный участок отводимый под проектируемый объект: «Дюкерный переход через р. Медведица, д. Верхняя Троица, Кашинский городской округ Тверской области»». Селище Верхняя Троица - 1. Шурф №1. Видовая фиксация выбранного шурфа с включением окружающего пейзажа с юга.



Илл. 38. Тверская область. Кашинский городской округ. Село Верхняя Троица. «Земельный участок отводимый под проектируемый объект: «Дюкерный переход через р. Медведица, д. Верхняя Троица, Кашинский городской округ Тверской области»». Селище Верхняя Троица - 1. Шурф №1. Стратиграфия. Западная стенка. Вид с востока.



Илл. 39. Тверская область. Кашинский городской округ. Село Верхняя Троица. «Земельный участок отводимый под проектируемый объект: «Дюкерный переход через р. Медведица, д. Верхняя Троица, Кашинский городской округ Тверской области»». Селище Верхняя Троица - 1. Шурф №1. Стратиграфия. Южная стенка. Вид с севера.



Илл. 40. Тверская область. Кашинский городской округ. Село Верхняя Троица. «Земельный участок отводимый под проектируемый объект: «Дюкерный переход через р. Медведица, д. Верхняя Троица, Кашинский городской округ Тверской области»». Селище Верхняя Троица - 1. Шурф №1. Рекультивация. Вид с юга.



Илл. 41. Тверская область. Кашинский городской округ. Село Верхняя Троица. «Земельный участок отводимый под проектируемый объект: «Дюкерный переход через р. Медведица, д. Верхняя Троица, Кашинский городской округ Тверской области»». Селище Верхняя Троица - 1. Шурф №2. Месторасположение. Вид с северо-запада.



Илл. 42. Тверская область. Кашинский городской округ. Село Верхняя Троица. «Земельный участок отводимый под проектируемый объект: «Дюкерный переход через р. Медведица, д. Верхняя Троица, Кашинский городской округ Тверской области»». Селище Верхняя Троица - 1. Шурф №2. Месторасположение. Вид с юга юго-запада.



Илл. 43. Тверская область. Кашинский городской округ. Село Верхняя Троица. «Земельный участок отводимый под проектируемый объект: «Дюкерный переход через р. Медведица, д. Верхняя Троица, Кашинский городской округ Тверской области»». Селище Верхняя Троица - 1. Шурф №2 до начала работ. Вид с юга.



Илл. 44. Тверская область. Кашинский городской округ. Село Верхняя Троица. «Земельный участок отводимый под проектируемый объект: «Дюкерный переход через р. Медведица, д. Верхняя Троица, Кашинский городской округ Тверской области»». Селище Верхняя Троица - 1. Шурф №2 после снятия дерна. Вид с юга.



Илл. 45. Тверская область. Кашинский городской округ. Село Верхняя Троица. «Земельный участок отводимый под проектируемый объект: «Дюкерный переход через р. Медведица, д. Верхняя Троица, Кашинский городской округ Тверской области»». Селище Верхняя Троица - 1. Шурф №2 Пласт 1. Вид с юга.



Илл. 46. Тверская область. Кашинский городской округ. Село Верхняя Троица. «Земельный участок отводимый под проектируемый объект: «Дюкерный переход через р. Медведица, д. Верхняя Троица, Кашинский городской округ Тверской области»». Селище Верхняя Троица - 1. Шурф №2 Пласт 2. Вид с юга.



Илл. 47. Тверская область. Кашинский городской округ. Село Верхняя Троица. «Земельный участок отводимый под проектируемый объект: «Дюкерный переход через р. Медведица, д. Верхняя Троица, Кашинский городской округ Тверской области»». Селище Верхняя Троица - 1. Шурф №2 Пласт 3. Вид с юга.



Илл. 48. Тверская область. Кашинский городской округ. Село Верхняя Троица. «Земельный участок отводимый под проектируемый объект: «Дюкерный переход через р. Медведица, д. Верхняя Троица, Кашинский городской округ Тверской области»». Селище Верхняя Троица - 1. Шурф №2 Пласт 4. Пятна ям на материке. Вид с юга.



Илл. 49. Тверская область. Кашинский городской округ. Село Верхняя Троица. «Земельный участок отводимый под проектируемый объект: «Дюкерный переход через р. Медведица, д. Верхняя Троица, Кашинский городской округ Тверской области»». Селище Верхняя Троица - 1. Шурф №2 Пласт 4. Пятна ям на материке. Вид с запада.



Илл. 50. Тверская область. Кашинский городской округ. Село Верхняя Троица. «Земельный участок отводимый под проектируемый объект: «Дюкерный переход через р. Медведица, д. Верхняя Троица, Кашинский городской округ Тверской области»». Селище Верхняя Троица - 1. Шурф №2 Пласт 4. Пятна ям на материке. Вид с севера.



Илл. 51. Тверская область. Кашинский городской округ. Село Верхняя Троица. «Земельный участок отводимый под проектируемый объект: «Дюкерный переход через р. Медведица, д. Верхняя Троица, Кашинский городской округ Тверской области»». Селище Верхняя Троица - 1. Шурф №2 Пласт 4. Пятна ям на материке. Вид с востока.



Илл. 52. Тверская область. Кашинский городской округ. Село Верхняя Троица. «Земельный участок отводимый под проектируемый объект: «Дюкерный переход через р. Медведица, д. Верхняя Троица, Кашинский городской округ Тверской области»». Селище Верхняя Троица - 1. Шурф №2. Стратиграфия. Северная стенка. Вид с юга.



Илл. 53. Тверская область. Кашинский городской округ. Село Верхняя Троица. «Земельный участок отводимый под проектируемый объект: «Дюкерный переход через р. Медведица, д. Верхняя Троица, Кашинский городской округ Тверской области»». Селище Верхняя Троица - 1. Шурф №2. Стратиграфия. Западная стенка. Вид с востока




Илл. 54. Тверская область. Кашинский городской округ. Село Верхняя Троица. «Земельный участок отводимый под проектируемый объект: «Дюкерный переход через р. Медведица, д. Верхняя Троица, Кашинский городской округ Тверской области»». Селище Верхняя Троица - 1. Шурф №2. Стратиграфия. Южная стенка. Вид с севера.



Илл. 55. Тверская область. Кашинский городской округ. Село Верхняя Троица. «Земельный участок отводимый под проектируемый объект: «Дюкерный переход через р. Медведица, д. Верхняя Троица, Кашинский городской округ Тверской области»». Селище Верхняя Троица - 1. Шурф №2. Стратиграфия. Восточная стенка. Вид с запада.



Илл. 56. Тверская область. Кашинский городской округ. Село Верхняя Троица. «Земельный участок отводимый под проектируемый объект: «Дюкерный переход через р. Медведица, д. Верхняя Троица, Кашинский городской округ Тверской области»». Селище Верхняя Троица - 1. Шурф №2. Видовая фиксация выбранного шурфа с включением окружающего пейзажа с юго-запада.



Илл. 57. Тверская область. Кашинский городской округ. Село Верхняя Троица. «Земельный участок отводимый под проектируемый объект: «Дюкерный переход через р. Медведица, д. Верхняя Троица, Кашинский городской округ Тверской области»». Селище Верхняя Троица - 1. Шурф №2. Рекультивация. Вид с юга.



Илл. 58. Тверская область. Кашинский городской округ. Село Верхняя Троица. «Земельный участок отводимый под проектируемый объект: «Дюкерный переход через р. Медведица, д. Верхняя Троица, Кашинский городской округ Тверской области»». Селище Верхняя Троица - 1. Шурф №3. Месторасположение. Вид с севера



Илл. 59. Тверская область. Кашинский городской округ. Село Верхняя Троица. «Земельный участок отводимый под проектируемый объект: «Дюкерный переход через р. Медведица, д. Верхняя Троица, Кашинский городской округ Тверской области»». Селище Верхняя Троица - 1. Шурф №3. Месторасположение. Вид с запада..



Илл. 60. Тверская область. Кашинский городской округ. Село Верхняя Троица. «Земельный участок отводимый под проектируемый объект: «Дюкерный переход через р. Медведица, д. Верхняя Троица, Кашинский городской округ Тверской области»». Селище Верхняя Троица - 1. Шурф №3 до начала работ. Вид с юга.



Илл. 61. Тверская область. Кашинский городской округ. Село Верхняя Троица. «Земельный участок отводимый под проектируемый объект: «Дюкерный переход через р. Медведица, д. Верхняя Троица, Кашинский городской округ Тверской области»». Селище Верхняя Троица - 1. Шурф №3 после снятия дерна. Вид с юга.



Илл. 62. Тверская область. Кашинский городской округ. Село Верхняя Троица. «Земельный участок отводимый под проектируемый объект: «Дюкерный переход через р. Медведица, д. Верхняя Троица, Кашинский городской округ Тверской области»». Селище Верхняя Троица - 1. Шурф №3. Пласт 1. Вид с юга.



Илл. 63. Тверская область. Кашинский городской округ. Село Верхняя Троица. «Земельный участок отводимый под проектируемый объект: «Дюкерный переход через р. Медведица, д. Верхняя Троица, Кашинский городской округ Тверской области»». Селище Верхняя Троица - 1. Шурф №3. Пласт 2. Вид с юга.



Илл. 64. Тверская область. Кашинский городской округ. Село Верхняя Троица. «Земельный участок отводимый под проектируемый объект: «Дюкерный переход через р. Медведица, д. Верхняя Троица, Кашинский городской округ Тверской области»». Селище Верхняя Троица - 1. Шурф №3. Пласт 3. Вид с юга.



Илл. 65. Тверская область. Кашинский городской округ. Село Верхняя Троица. «Земельный участок отводимый под проектируемый объект: «Дюкерный переход через р. Медведица, д. Верхняя Троица, Кашинский городской округ Тверской области»». Селище Верхняя Троица - 1. Шурф №3. Пласт 4. Вид с юга.



Илл. 66. Тверская область. Кашинский городской округ. Село Верхняя Троица. «Земельный участок отводимый под проектируемый объект: «Дюкерный переход через р. Медведица, д. Верхняя Троица, Кашинский городской округ Тверской области»». Селище Верхняя Троица - 1. Шурф №3. Пласт 5. Вид с юга.



Илл. 67. Тверская область. Кашинский городской округ. Село Верхняя Троица. «Земельный участок отводимый под проектируемый объект: «Дюкерный переход через р. Медведица, д. Верхняя Троица, Кашинский городской округ Тверской области»». Селище Верхняя Троица - 1. Шурф №3. Северная стенка. Вид с юга.



Илл. 68. Тверская область. Кашинский городской округ. Село Верхняя Троица. «Земельный участок отводимый под проектируемый объект: «Дюкерный переход через р. Медведица, д. Верхняя Троица, Кашинский городской округ Тверской области»». Селище Верхняя Троица - 1. Шурф №3. Видовая фиксация выбранного шурфа с включением окружающего пейзажа с юга.



Илл. 69. Тверская область. Кашинский городской округ. Село Верхняя Троица. «Земельный участок отводимый под проектируемый объект: «Дюкерный переход через р. Медведица, д. Верхняя Троица, Кашинский городской округ Тверской области»». Селище Верхняя Троица - 1. Шурф №3. Рекультивация. Вид с юга.



Илл. 70. Тверская область. Кашинский городской округ. Село Верхняя Троица. «Земельный участок отводимый под проектируемый объект: «Дюкерный переход через р. Медведица, д. Верхняя Троица, Кашинский городской округ Тверской области»». Селище Верхняя Троица - 1. Шурф №4. Месторасположение. Вид с севера.



Илл. 71. Тверская область. Кашинский городской округ. Село Верхняя Троица. «Земельный участок отводимый под проектируемый объект: «Дюкерный переход через р. Медведица, д. Верхняя Троица, Кашинский городской округ Тверской области»». Селище Верхняя Троица - 1. Шурф №4. Месторасположение. Вид с запада.



Илл. 72. Тверская область. Кашинский городской округ. Село Верхняя Троица. «Земельный участок отводимый под проектируемый объект: «Дюкерный переход через р. Медведица, д. Верхняя Троица, Кашинский городской округ Тверской области»». Селище Верхняя Троица - 1. Шурф №4 до начала работ. Вид с юга.



Илл. 73. Тверская область. Кашинский городской округ. Село Верхняя Троица. «Земельный участок отводимый под проектируемый объект: «Дюкерный переход через р. Медведица, д. Верхняя Троица, Кашинский городской округ Тверской области»». Селище Верхняя Троица - 1. Шурф №4 после снятия дерна. Вид с юга.



Илл. 74. Тверская область. Кашинский городской округ. Село Верхняя Троица. «Земельный участок отводимый под проектируемый объект: «Дюкерный переход через р. Медведица, д. Верхняя Троица, Кашинский городской округ Тверской области»». Селище Верхняя Троица - 1. Шурф №4. Пласт 1. Вид с юга.



Илл. 75. Тверская область. Кашинский городской округ. Село Верхняя Троица. «Земельный участок отводимый под проектируемый объект: «Дюкерный переход через р. Медведица, д. Верхняя Троица, Кашинский городской округ Тверской области»». Селище Верхняя Троица - 1. Шурф №4. Пласт 2. Вид с юга.



Илл. 76. Тверская область. Кашинский городской округ. Село Верхняя Троица. «Земельный участок отводимый под проектируемый объект: «Дюкерный переход через р. Медведица, д. Верхняя Троица, Кашинский городской округ Тверской области»». Селище Верхняя Троица - 1. Шурф №4. Пласт 3. Вид с юга.



Илл. 77. Тверская область. Кашинский городской округ. Село Верхняя Троица. «Земельный участок отводимый под проектируемый объект: «Дюкерный переход через р. Медведица, д. Верхняя Троица, Кашинский городской округ Тверской области»». Селище Верхняя Троица - 1. Шурф №4. Пласт 4. Вид с юга.



Илл. 78. Тверская область. Кашинский городской округ. Село Верхняя Троица. «Земельный участок отводимый под проектируемый объект: «Дюкерный переход через р. Медведица, д. Верхняя Троица, Кашинский городской округ Тверской области»». Селище Верхняя Троица - 1. Шурф №4. Рекультивация. Вид с юга.



Илл. 79. Тверская область. Кашинский городской округ. Село Верхняя Троица. «Земельный участок отводимый под проектируемый объект: «Дюкерный переход через р. Медведица, д. Верхняя Троица, Кашинский городской округ Тверской области»». Селище Верхняя Троица - 1. Шурф №5. Месторасположение. Вид с севера..



Илл. 80. Тверская область. Кашинский городской округ. Село Верхняя Троица. «Земельный участок отводимый под проектируемый объект: «Дюкерный переход через р. Медведица, д. Верхняя Троица, Кашинский городской округ Тверской области»». Селище Верхняя Троица - 1. Шурф №4. Северная стенка. Вид с юга.



Илл. 81. Тверская область. Кашинский городской округ. Село Верхняя Троица. «Земельный участок отводимый под проектируемый объект: «Дюкерный переход через р. Медведица, д. Верхняя Троица, Кашинский городской округ Тверской области»». Селище Верхняя Троица - 1. Шурф №4. Видовая фиксация выбранного шурфа с включением окружающего пейзажа с юга.



Илл. 82. Тверская область. Кашинский городской округ. Село Верхняя Троица. «Земельный участок отводимый под проектируемый объект: «Дюкерный переход через р. Медведица, д. Верхняя Троица, Кашинский городской округ Тверской области»». Селище Верхняя Троица - 1. Шурф №5. Месторасположение. Вид с юго-запада.



Илл. 83. Тверская область. Кашинский городской округ. Село Верхняя Троица. «Земельный участок отводимый под проектируемый объект: «Дюкерный переход через р. Медведица, д. Верхняя Троица, Кашинский городской округ Тверской области»». Селище Верхняя Троица - 1. Шурф №5 до начала работ. Вид с юга.



Илл. 84. Тверская область. Кашинский городской округ. Село Верхняя Троица. «Земельный участок отводимый под проектируемый объект: «Дюкерный переход через р. Медведица, д. Верхняя Троица, Кашинский городской округ Тверской области»». Селище Верхняя Шурф №5. Южная стенка. Вид с севера.



Илл. 85. Тверская область. Кашинский городской округ. Село Верхняя Троица. «Земельный участок отводимый под проектируемый объект: «Дюкерный переход через р. Медведица, д. Верхняя Троица, Кашинский городской округ Тверской области»». Селище Верхняя Троица - 1. Шурф №5. Видовая фиксация выбранного шурфа с включением окружающего пейзажа с юго-запада.



Илл. 86. Тверская область. Кашинский городской округ. Село Верхняя Троица. «Земельный участок отводимый под проектируемый объект: «Дюкерный переход через р. Медведица, д. Верхняя Троица, Кашинский городской округ Тверской области»». Селище Верхняя Шурф №5. Шурф №5. Рекультивация. Вид с юга.



Илл. 87. Тверская область. Кашинский городской округ. Село Верхняя Троица. «Земельный участок отводимый под проектируемый объект: «Дюкерный переход через р. Медведица, д. Верхняя Троица, Кашинский городской округ Тверской области»». Селище Верхняя Троица - 1. Шурф №6. Месторасположение. Вид с северо-востока..



Илл. 88. Тверская область. Кашинский городской округ. Село Верхняя Троица. «Земельный участок отводимый под проектируемый объект: «Дюкерный переход через р. Медведица, д. Верхняя Троица, Кашинский городской округ Тверской области»». Селище Верхняя Шурф №6. Месторасположение. Вид с юго-востока.



Илл. 89. Тверская область. Кашинский городской округ. Село Верхняя Троица. «Земельный участок отводимый под проектируемый объект: «Дюкерный переход через р. Медведица, д. Верхняя Троица, Кашинский городской округ Тверской области»». Селище Верхняя Троица - 1. Шурф №6 до начала работ. Вид с юга.



Илл. 90. Тверская область. Кашинский городской округ. Село Верхняя Троица. «Земельный участок отводимый под проектируемый объект: «Дюкерный переход через р. Медведица, д. Верхняя Троица, Кашинский городской округ Тверской области»». Селище Верхняя Шурф №6. Восточная стенка. Вид с запада.



Илл. 91. Тверская область. Кашинский городской округ. Село Верхняя Троица. «Земельный участок отводимый под проектируемый объект: «Дюкерный переход через р. Медведица, д. Верхняя Троица, Кашинский городской округ Тверской области»». Селище Верхняя Троица - 1. Шурф №6. Видовая фиксация выбранного шурфа с включением окружающего пейзажа с юга.



Илл. 92. Тверская область. Кашинский городской округ. Село Верхняя Троица. «Земельный участок отводимый под проектируемый объект: «Дюкерный переход через р. Медведица, д. Верхняя Троица, Кашинский городской округ Тверской области»». Селище Верхняя Шурф №6. Рекультивация. Вид с юга.



Илл. 93. Тверская область. Кашинский городской округ. Село Верхняя Троица. «Земельный участок отводимый под проектируемый объект: «Дюкерный переход через р. Медведица, д. Верхняя Троица, Кашинский городской округ Тверской области»». Селище Верхняя Троица - 1.Шурф №7. Месторасположение. Вид с юга.



Илл. 94. Тверская область. Кашинский городской округ. Село Верхняя Троица. «Земельный участок отводимый под проектируемый объект: «Дюкерный переход через р. Медведица, д. Верхняя Троица, Кашинский городской округ Тверской области»». Селище Верхняя Шурф №7. Месторасположение. Вид с юга юго-запада.



Илл. 95. Тверская область. Кашинский городской округ. Село Верхняя Троица. «Земельный участок отводимый под проектируемый объект: «Дюкерный переход через р. Медведица, д. Верхняя Троица, Кашинский городской округ Тверской области»». Селище Верхняя Троица - 1.Шурф №7 до начала работ. Вид с юга.



Илл. 96. Тверская область. Кашинский городской округ. Село Верхняя Троица. «Земельный участок отводимый под проектируемый объект: «Дюкерный переход через р. Медведица, д. Верхняя Троица, Кашинский городской округ Тверской области»». Селище Верхняя Шурф №7. Северная стенка. Вид с юга.



Илл. 97. Тверская область. Кашинский городской округ. Село Верхняя Троица. «Земельный участок отводимый под проектируемый объект: «Дюкерный переход через р. Медведица, д. Верхняя Троица, Кашинский городской округ Тверской области»». Селище Верхняя Шурф №7. Видовая фиксация выбранного шурфа с включением окружающего пейзажа с юга.



Илл. 98. Тверская область. Кашинский городской округ. Село Верхняя Троица. «Земельный участок отводимый под проектируемый объект: «Дюкерный переход через р. Медведица, д. Верхняя Троица, Кашинский городской округ Тверской области»». Селище Верхняя Шурф №7. Рекультивация. Вид с юга.



Илл. 99. Тверская область. Кашинский городской округ. Село Верхняя Троица. «Земельный участок отводимый под проектируемый объект: «Дюкерный переход через р. Медведица, д. Верхняя Троица, Кашинский городской округ Тверской области»». Селище Верхняя Шурф №8. Месторасположение. Вид с северо-запада..



Илл. 100. Тверская область. Кашинский городской округ. Село Верхняя Троица. «Земельный участок отводимый под проектируемый объект: «Дюкерный переход через р. Медведица, д. Верхняя Троица, Кашинский городской округ Тверской области»». Селище Верхняя Шурф №8. Месторасположение. Вид с севера.



Илл. 101. Тверская область. Кашинский городской округ. Село Верхняя Троица. «Земельный участок отводимый под проектируемый объект: «Дюкерный переход через р. Медведица, д. Верхняя Троица, Кашинский городской округ Тверской области»». Селище Верхняя Шурф №8 до начала работ. Вид с юга



Илл. 102. Тверская область. Кашинский городской округ. Село Верхняя Троица. «Земельный участок отводимый под проектируемый объект: «Дюкерный переход через р. Медведица, д. Верхняя Троица, Кашинский городской округ Тверской области»». Селище Верхняя Шурф №8. Северная стенка. Вид с юга.



Илл. 103. Тверская область. Кашинский городской округ. Село Верхняя Троица. «Земельный участок отводимый под проектируемый объект: «Дюкерный переход через р. Медведица, д. Верхняя Троица, Кашинский городской округ Тверской области»». Селище Верхняя Шурф №8. Видовая фиксация выбранного шурфа с включением окружающего пейзажа с юга.



Илл. 104. Тверская область. Кашинский городской округ. Село Верхняя Троица. «Земельный участок отводимый под проектируемый объект: «Дюкерный переход через р. Медведица, д. Верхняя Троица, Кашинский городской округ Тверской области»». Селище Верхняя Шурф №8. Рекультивация. Вид с юга.



Министерство культуры Российской Федерации

ОТКРЫТЫЙ ЛИСТ

№ 0758-2021

Настоящий открытый лист выдан:

Бахтыреву Алексею Юрьевичу

паспорт 2819 № 657298

(серия номер паспорта)

на право проведения археологических полевых работ
*в зоне строительства дюкерного перехода через р. Медведица, дер. Верхняя Троица
в Кашинском городском округе; производственно-эксплуатационного помещения
на земельном участке с кадастровым номером 69:31:070222:0016 по ул. К. Маркса,
д. 32 в пгт. Спирово Спировского района Тверской области.*

На основании открытого листа

Бахтырев Алексей Юрьевич

(Ф.И.О)

имеет право производить следующие археологические полевые работы:
*археологические разведки с осуществлением локальных земляных работ на указанной
территории в целях выявления объектов археологического наследия, уточнения сведений
о них и планирования мероприятий по обеспечению их сохранности.*

Передоверие права на проведение археологических полевых работ по данному открытому листу другому лицу запрещается.

Срок действия открытого листа: с 01 июня 2021 г. по 30 декабря 2021 г.

Дата принятия решения о предоставлении открытого листа: 01 июня 2021 г.

Первый заместитель Министра

(должность)

Дата 01 июня 2021 г.

(подпись)



С.Г. Обрывалин

(Ф.И.О.)

М.П.

022743